

МОЛОДОЙ УЧЁНЫЙ

ISSN 2072-0297

МЕЖДУНАРОДНЫЙ НАУЧНЫЙ ЖУРНАЛ



36 2025
ЧАСТЬ IV

16+

Молодой ученый

Международный научный журнал

№ 36 (587) / 2025

Издается с декабря 2008 г.

Выходит еженедельно

Главный редактор: Ахметов Ильдар Геннадьевич, кандидат технических наук

Редакционная коллегия:

Жураев Хусниддин Олтинбоевич, доктор педагогических наук (Узбекистан)
Иванова Юлия Валентиновна, доктор философских наук
Каленский Александр Васильевич, доктор физико-математических наук
Кошербаева Айгерим Нуралиевна, доктор педагогических наук, профессор (Казахстан)
Куташов Вячеслав Анатольевич, доктор медицинских наук
Лактионов Константин Станиславович, доктор биологических наук
Сараева Надежда Михайловна, доктор психологических наук
Абдрасилов Турганбай Курманбаевич, доктор философии (PhD) по философским наукам (Казахстан)
Авдеюк Оксана Алексеевна, кандидат технических наук
Айдаров Оразхан Турсункожаевич, кандидат географических наук (Казахстан)
Алиева Тарана Ибрагим кызы, кандидат химических наук (Азербайджан)
Ахметова Валерия Валерьевна, кандидат медицинских наук
Бердиев Эргаш Абдуллаевич, кандидат медицинских наук (Узбекистан)
Брезгин Вячеслав Сергеевич, кандидат экономических наук
Данилов Олег Евгеньевич, кандидат педагогических наук
Дёмин Александр Викторович, кандидат биологических наук
Дядюн Кристина Владимировна, кандидат юридических наук
Желнова Кристина Владимировна, кандидат экономических наук
Жуйкова Тамара Павловна, кандидат педагогических наук
Игнатова Мария Александровна, кандидат искусствоведения
Искаков Руслан Маратбекович, кандидат технических наук (Казахстан)
Калдыбай Кайнар Калдыбайулы, доктор философии (PhD) по философским наукам (Казахстан)
Кенесов Асхат Алмасович, кандидат политических наук
Коварда Владимир Васильевич, кандидат физико-математических наук
Комогорцев Максим Геннадьевич, кандидат технических наук
Котляров Алексей Васильевич, кандидат геолого-минералогических наук
Кузьмина Виолетта Михайловна, кандидат исторических наук, кандидат психологических наук
Курпаяниди Константин Иванович, доктор философии (PhD) по экономическим наукам (Узбекистан)
Кучерявенко Светлана Алексеевна, кандидат экономических наук
Лескова Екатерина Викторовна, кандидат физико-математических наук
Макеева Ирина Александровна, кандидат педагогических наук
Матвиенко Евгений Владимирович, кандидат биологических наук
Матроскина Татьяна Викторовна, кандидат экономических наук
Матусевич Марина Степановна, кандидат педагогических наук
Мусаева Ума Алиевна, кандидат технических наук
Насимов Мурат Орленбаевич, кандидат политических наук (Казахстан)
Паридинова Ботагоз Жаппаровна, магистр философии (Казахстан)
Прончев Геннадий Борисович, кандидат физико-математических наук
Рахмонов Азизхон Боситхонович, доктор педагогических наук (Узбекистан)
Семахин Андрей Михайлович, кандидат технических наук
Сенцов Аркадий Эдуардович, кандидат политических наук
Сенюшкин Николай Сергеевич, кандидат технических наук
Султанова Дилшода Намозовна, доктор архитектурных наук (Узбекистан)
Титова Елена Ивановна, кандидат педагогических наук
Ткаченко Ирина Георгиевна, кандидат филологических наук
Федорова Мария Сергеевна, кандидат архитектуры
Фозилов Садриддин Файзуллаевич, кандидат химических наук (Узбекистан)
Яхина Асия Сергеевна, кандидат технических наук
Ячинова Светлана Николаевна, кандидат педагогических наук

Международный редакционный совет:

Айрян Заруи Геворковна, кандидат филологических наук, доцент (Армения)
Арошидзе Паата Леонидович, доктор экономических наук, ассоциированный профессор (Грузия)
Атаев Загир Вагитович, кандидат географических наук, профессор (Россия)
Ахмеденов Кажмурат Максutowич, кандидат географических наук, ассоциированный профессор (Казахстан)
Бидова Бэла Бертовна, доктор юридических наук, доцент (Россия)
Борисов Вячеслав Викторович, доктор педагогических наук, профессор (Украина)
Буриев Хасан Чутбаевич, доктор биологических наук, профессор (Узбекистан)
Велковска Гена Цветкова, доктор экономических наук, доцент (Болгария)
Гайич Тамара, доктор экономических наук (Сербия)
Данатаров Агахан, кандидат технических наук (Туркменистан)
Данилов Александр Максимович, доктор технических наук, профессор (Россия)
Демидов Алексей Александрович, доктор медицинских наук, профессор (Россия)
Досманбетов Динар Бакбергенович, доктор философии (PhD), проректор по развитию и экономическим вопросам (Казахстан)
Ешиев Абдыракман Молдоалиевич, доктор медицинских наук, доцент, зав. отделением (Кыргызстан)
Жолдошев Сапарбай Тезекбаевич, доктор медицинских наук, профессор (Кыргызстан)
Игисинов Нурбек Сагинбекович, доктор медицинских наук, профессор (Казахстан)
Кадыров Кутлуг-Бек Бекмурадович, доктор педагогических наук, и.о. профессора, декан (Узбекистан)
Каленский Александр Васильевич, доктор физико-математических наук, профессор (Россия)
Козырева Ольга Анатольевна, кандидат педагогических наук, доцент (Россия)
Колпак Евгений Петрович, доктор физико-математических наук, профессор (Россия)
Кошербаева Айгерим Нуралиевна, доктор педагогических наук, профессор (Казахстан)
Курпаяниди Константин Иванович, доктор философии (PhD) по экономическим наукам (Узбекистан)
Куташов Вячеслав Анатольевич, доктор медицинских наук, профессор (Россия)
Кыят Эмине Лейла, доктор экономических наук (Турция)
Лю Цзюань, доктор филологических наук, профессор (Китай)
Малес Людмила Владимировна, доктор социологических наук, доцент (Украина)
Нагервадзе Марина Алиевна, доктор биологических наук, профессор (Грузия)
Нурмамедли Фазиль Алигусейн оглы, кандидат геолого-минералогических наук (Азербайджан)
Прокопьев Николай Яковлевич, доктор медицинских наук, профессор (Россия)
Прокофьева Марина Анатольевна, кандидат педагогических наук, доцент (Казахстан)
Рахматуллин Рафаэль Юсупович, доктор философских наук, профессор (Россия)
Ребезов Максим Борисович, доктор сельскохозяйственных наук, профессор (Россия)
Сорока Юлия Георгиевна, доктор социологических наук, доцент (Украина)
Султанова Дилшода Намозовна, доктор архитектурных наук (Узбекистан)
Узаков Гулом Норбоевич, доктор технических наук, доцент (Узбекистан)
Федорова Мария Сергеевна, кандидат архитектуры (Россия)
Хоналиев Назарали Хоналиевич, доктор экономических наук, старший научный сотрудник (Таджикистан)
Хоссейни Амир, доктор филологических наук (Иран)
Шарипов Аскар Калиевич, доктор экономических наук, доцент (Казахстан)
Шуклина Зинаида Николаевна, доктор экономических наук (Россия)

На обложке изображен *Александр Григорьевич Столетов* (1839–1896), русский физик.

Будущий ученый родился в 1839 году в купеческой семье в старинном городе Владимире. Его отец, Григорий Михайлович Столетов, владел бакалейной лавкой, кожаной артелью, а также садами и огородами. Мать, Александра Васильевна Полежаева, также происходила из купеческого сословия. Кроме Александра, в семье было ещё пятеро детей: его братья Василий, Николай, Дмитрий, сёстры Варвара и Анна.

Неординарные способности мальчика проявились очень рано: в четыре года он научился читать, с детства проявлял большую любовь к классической русской литературе и музыке, быстро освоил французский язык.

Александр учился во Владимирской гимназии, преуспевая по всем предметам. После 5-го класса он все больше увлекался математикой и физикой, сам мастерил всевозможные устройства и приборы, проводил опыты. Повзрослев, решил поступать на физико-математический факультет Московского университета.

В 1860 году Александр Столетов с отличием закончил университетский курс и получил стипендию на двухлетнюю стажировку в Европе. Он решил ехать в Гейдельбергский университет. Он посещал лекции Вильгельма Вебера и Лотара Мейера в университете Гёттингена. В Гейдельберге молодой ученый прошел физический практикум в лаборатории Кирхгофа. Между учеником и учителем завязалась тесная дружба, продлившаяся вплоть до смерти немецкого академика. В Россию Столетов вернулся с прекрасной подготовкой и жадой открытий, пробыв за границей три с половиной года вместо двух.

В феврале 1866 года ученый приступил к чтению лекций по физической географии и математической физике в Московском университете — постоянном месте работы Столетова вплоть до последних дней его жизни. Вместе с лекциями шла подготовка к магистерской диссертации по теме «Общая задача электростатики и ее приведение к простейшему случаю». Не имея в распоряжении физической лаборатории, Столетов решил сосредоточиться на теоретических вопросах: его занимала проблема распределения электрических зарядов на проводниках, изолированных друг от друга. Вывод Столетова состоял в том, что принцип Морфи — Томсона применим для какого угодно количества проводников.

В 1869 году молодой физик блестяще защитил свои тезисы и стал доцентом Московского университета. Работа «Исследование о функции намагничения мягкого железа» принесла Столетову степень доктора наук, и в то же время его утвердили ординарным профессором университета.

В 1872 году усилиями Столетова и других профессоров физики в Москве была основана научно-исследовательская лаборатория, а в 1873 году в Петербурге учрежден «Журнал Физико-химического общества», ставший

главным органом, освещавшим деятельность российских ученых. Столетов стал его постоянным автором.

В 1876 году после доклада о работе по определению коэффициента пропорциональности между электромагнитными и электростатическими единицами Александра Григорьевича Столетова избрали непрямым членом Общества любителей естествознания. В конце 1882 года Столетов возглавил кафедру опытной физики и принял энергичные меры по повышению качества образования в Московском университете. Он кардинально переоборудовал аудитории, увеличил количество оборудования, заново составил лекционные курсы. Студенты, учившиеся у Столетова, признавали в нем первоклассного лектора, но чрезвычайно строгого экзаменатора.

В 1888 году, невзирая на занятость преподаванием, Столетов возобновил научную работу. В центре его внимания оказались актино-электрические явления, теперь называемые фотоэлектрическими. После открытия Генрихом Герцем в 1887 году явления фотоэффекта, оставшегося без объяснения, этой темой вплотную заинтересовался Столетов.

Применив новую методику использования так называемого сетчатого, или абсолютного, конденсатора, Столетов получил удивительные результаты. Он констатировал, что при освещении сплошного диска ультрафиолетом ток протекает между дисками, несмотря на наличие воздушного зазора. Стекланный баллон с кварцевым окошком и электродами внутри — один из ключевых приборов эксперимента — стал первым в мире фотоэлементом. Как выяснилось через десятилетие, в 1899 году, фотоэффект возникал вследствие вырывания электронов с поверхности под действием света. Побочно Столетов выявил, что различные материалы обладают различной чувствительностью к фотоэлектрическому воздействию. Несколько других важных подробностей этого исследования он изложил в монографии 1889 года «Актинно-электрические исследования».

Доклады о своих открытиях, прочитанные Столетовым в 1889 году в Париже, принесли профессору европейскую известность.

Ученый не имел собственной семьи, отдавая все свои душевные и физические силы науке, университету, близким и родственникам. В дружеском кругу Столетов нередко играл на фортепиано.

В ночь на 15 мая 1895 года великий физик скончался во сне. По решению родственников ученого похоронили в его родном Владимире.

Именем Столетова названы кратер на обратной стороне Луны и Владимирская лингвистическая гимназия. С 2009 года имя Александра Григорьевича и Николая Григорьевича Столетовых носит Владимирский государственный университет.

*Информацию собрала ответственный редактор
Екатерина Осянина*

СОДЕРЖАНИЕ

ИСТОРИЯ

Тамби С. А.

Фамилия и деревня Тамби:
предания старины глубокой и наши дни.
Часть 1 187

Тамби С. А.

Фамилия и деревня Тамби:
предания старины глубокой и наши дни.
Часть 2 205

Тамби С. А.

Фамилия и деревня Тамби:
предания старины глубокой и наши дни.
Часть 3 224

Тамби С. А.

Фамилия и деревня Тамби:
предания старины глубокой и наши дни.
Часть 4 241

Тамби С. А.

Фамилия и деревня Тамби:
предания старины глубокой и наши дни.
Часть 5 261

ИСТОРИЯ

Фамилия и деревня Тамби: предания старины глубокой и наши дни. Часть 1

Тамби Сергей Александрович, кандидат политических наук (г. Москва)

В настоящей научной статье рассказывается об истории деревни Тамби (выявленное автором её первое упоминание относится к 1801 году), которая находилась в лютеранском Вайварском приходе Святой Марии, что в Эстляндской губернии Российской империи. Деревня Тамби была полностью стёрта с лица земли в годы Великой Отечественной войны. Сейчас место бывшей деревни (урочище Тамби), а также холм Тамби и поле Тамби располагаются в 1,5 км к северу от Синимяэ. Автор повествует об этимологии происхождения топонима Тамби, о развитии большого рода Тамби и его отдельных веток. Наконец, в исследовании приведена уникальная информация о многих выдающихся носителях эстонской фамилии Тамби. Данные вопросы, комплексно раскрытые на основе многочисленных архивных источников, освещаются в российской и зарубежной историографии впервые.

Ключевые слова: фамилия Тамби, деревня Тамби, приход Вайвара, Эстляндская губерния, Российская империя, Россия, Эстония, эстонцы.

The last name and the village of Tambi: the dimly remembered world and the present day. Part 1

Tambi Sergey Aleksandrovich, candidate of political sciences (Moscow)

The author of this scientific article tells the story of the village of Tambi (the first mention of it identified by the author dates back to 1801), which was located in the Lutheran Vaivara parish of St. Mary, in the Estland Governorate of the Russian Empire. The village of Tambi was completely obliterated during the Great Patriotic War. Today, the site of the former village (Tambi landscape unit), as well as Tambi hill and Tambi field, are located 1.5 km north of Sinimäe. The author tells about the etymology of the origin of the toponym of Tambi, about the development of the large Tambi family and its particular branches. Finally, the paper provides unique information about many outstanding bearers of the Estonian last name of Tambi. These issues, comprehensively revealed on the basis of numerous archival sources, are covered in Russian and foreign historiography for the first time.

Keywords: surname Tambi, village of Tambi, Vaivara parish, Estland Governorate, Russian Empire, Russia, Estonia, Estonians.

Озатерянной в вайварских лесах эстляндской деревне Тамби, история которой уходит корнями в глубь веков, эпизодически и весьма скупо упоминали в своих исследованиях многие эстонские этнографы и краеведы, чьи работы посвящены истории той территории, земли которой сейчас составляют эстонский уезд Ида-Вирумаа. Среди них — Рудольф Пыльдмэ (эст. — Rudolf Põldmäe), Вирве Орав (Virve Orav), Меэди Хийело (Meedy Hiielo), Моника-Аино Йёэсаар (Monika-Aino Jõesaar), Лийви Васильева (Liivi Vassiljeva), Лаури Ленк (Lauri Lenk), Тойво Хауг (Toivo Haug), Марика Раудсоо (Marika Raudsoo), Адельберт Пооль (Adelbert Pool), Калле Кроон (Kalle Kroon) и некоторые другие.

В настоящее время проведение генеалогических исследований, составление родовых книг и документированных родословных становится всё более и более по-

пулярным как в России, так и в европейских странах [1; 38; 26]. Автор данного комплексного исследования в 2016–2017 гг. (впервые в российской и зарубежной историографии!) поведал историю о происхождении вайварского рода Тамби на страницах эстонской газеты «Vaivara Kaja» [12, с. 2; 13, с. 2]. Позже, в 2020 году вышло второе моё исследование о той части «общего рода» Тамби, которая составляет непосредственно мою ветвь этого рода (тогда я проследил жизненный путь нарвских мещан — моего прапрапрадеда Мартына Ивановича Тамби и его супруги Кристины Карловны Тамби) [11, с. 4–13]. Об отдельных представителях фамилии Тамби (а именно о Владимире Александровиче Тамби; Николае Алексеевиче Тамби-Берлеве; Леониде Александровиче Рюне и его супруге Адели Мартыновне Рюне, урождённой Тамби; Аркадии Алексан-

дровиче Тамби; Александре Ивановиче Тамби; Доре Ивановне Тамби) мной также ранее было опубликовано 15 научных статей, которые перечислены в Списке литературы к этому исследованию (смотрите списки литературы в разных частях данной работы).

Наконец, по прошествии ещё некоторого времени, сейчас читатель имеет уникальную возможность познакомиться с моим самым глубоким, обширным и комплексным трудом по этой теме, который находится сейчас в ваших руках. Отмечу, что за весь этот период времени (с 2016 по 2025 гг.) по теме изучения рода Тамби не выходили в печати публикации других исследователей. Не было у них по этой теме статей и до 2016 года.

Итак, в данном исследовании (состоящем из шести частей) рассказывается о ранее существовавшей деревне Тамби (что близ нынешнего посёлка Синимяэ и недалеко от деревни Вайвара). Она располагалась в Эстляндской губернии Российской империи (позже — Эстонской Республики и Эстонской ССР) [22]. Рассказывается здесь и о её жителях — носителях самобытной, древней и весьма редкой фамилии Тамби, испокон веков проживавших в Вайварском приходе Святой Марии (и Вайварской волости). Настоящее исследование — это плод почти 15-летнего скрупулёзного и тщательного сбора (что называется, «по крупицам») автором настоящего исследования различных материалов по данной теме, выявление им топографических карт разного времени, на которые нанесена деревня Тамби, а также проведение опросов родственников и краеведов, наконец, многочисленные посещения автором архивов и библиотек России и Эстонии.

Данная работа — попытка ответить на давно «мучивший» автора главный (но перефразированный!) вопрос из «Повести временных лет»: «Откуда есть пошли Тамби?». Особо отмечу, что о моих близких родственниках (именно по моей ветви Тамби, а не по большому общему роду Тамби) в данном исследовании будет оговорено отдельно специ-

альным образом (то есть, с указанием родства). Также отмечу, что в статье рассказывается о деревне Тамби, располагавшейся именно близ деревни Вайвара: ведь на эстонской земле в разное время были (и есть в настоящее время) хутора под названием Тамби (Tambi talu), однако моя фамилия Тамби связана именно с вайварской (!) деревней Тамби.

В 2019 году автор исследования — Сергей Александрович Тамби — впервые побывал на том самом месте в бывшей Вайварской волости (теперь эти земли относятся к городу Нарва-Йыэсуу), где раньше располагалась деревня Тамби. Взираясь на небольшой каменистый холм под названием Тамби, он вдруг представил, что когда-то давным-давно, ещё в начале XIX века (а может быть и ранее — вглубь веков) на этот пригорок таким же образом поднимались (возможно, в национальных костюмах прихода Вайвара) его прямые предки по отцовской линии, говорившие на вайварском диалекте эстонского языка. А ещё Сергей Тамби прогулялся по стариннейшему Старому кладбищу Вайвара (эст. — Vaivara vana kalmistu), где нашли место своего последнего упокоения многие представители уникальной эстонской фамилии Тамби (эст. — Tambi).

Вплоть до настоящего времени известно об этом населённом пункте, канувшем в лету во время Великой Отечественной войны, было крайне мало. Публикацией настоящего исследования автор постарается кардинально исправить это досадное положение вещей. Цель работы — комплексно рассказать об истории деревни Тамби и представителях фамилии Тамби.

Исследовательские вопросы, которые ставит автор, следующие. Когда примерно образовалась деревня Тамби и какова этимология топонима Тамби? Кто ранее населял деревню Тамби? При каких обстоятельствах деревня Тамби навечно исчезла с послевоенных топографических карт Эстонской ССР? Когда и каким образом получили фамилию Тамби жители деревни Тамби? Каких можно назвать известных представителей фамилии Тамби?



Рис. 1. Пример существования в наши дни топонима Тамби. Сергей Тамби у карты с обозначением хутора Тамби. Эстонская Республика, деревня Мююслери, волость Ярва, уезд Ярвамаа. 24 мая 2020 года.
Источник: фотографии из архива С. А. Тамби



Рис. 2. Вайварский лес. Вайвара, Эстляндская губерния Российской империи. Фотопечать А. И. Ценер (г. Санкт-Петербург). Источник: Гос. музей истории Санкт-Петербурга. Номер в Госкаталоге: 38815622. Номер по КП (ГИК): ГМИ СПб 363390/23



Рис. 3. Вид из имения (мызы) Вайвара Эстляндской губернии Российской империи. Открытка; В. Д. Михайловский, до 1906 года. Бумага, фототипия. Источник: Гос. музей истории Санкт-Петербурга. Номер в Госкаталоге: 19627613. Номер по КП (ГИК): ГМИ СПб 363102/3



Рис. 4. Холмы Вайвара. Картина Николая Никаноровича Дубовского. Холст, масло, живопись. 1904 год.
Источник: Новочеркасский музей истории донского казачества. Номер в Госкаталоге: 47327426.
Номер по КП (ГИК): НМИДК КП 365

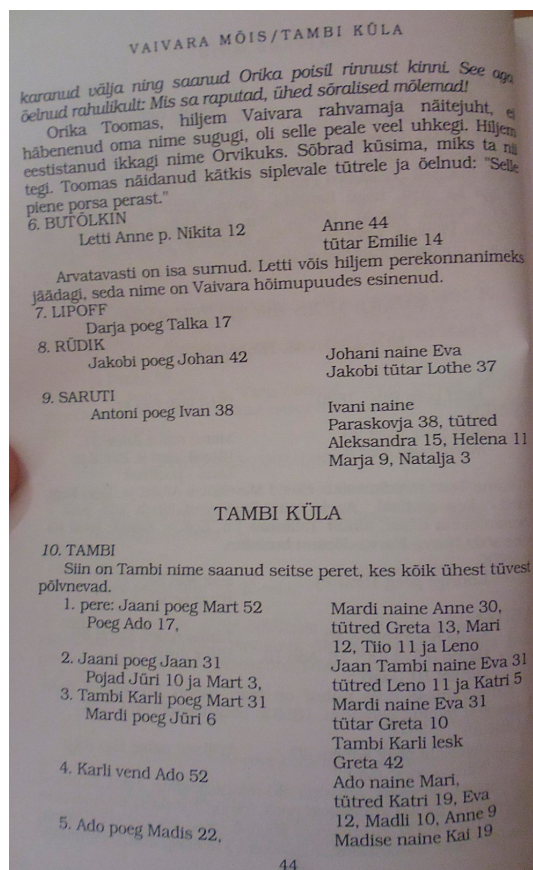


Рис. 5. Страница из книги краеведа Вирве Орав с информацией о деревне Тамби (сведения представлены всего
лишь на трёх страницах этой книги). Источник: Orav V. Vaivara kodu-uurija pilguga. Tallinn, 1998. Lk. 44–47

Tambi küla ajaloost

Tambi küla (saksa keeles *Dorf Tamby*) kujutas endast asustatud punkti mõned kilomeetrid Vaivara mõisast eemal. Eestlasest põliselanik Kibin meenutas, et küla koosnes kaheksast kõrvuti asuvast talust, mida ümbritsesid lähimatud metsad, kus elas hulganisti karusid.

Küla asus Mummassaare ja Pimestiku küladesse viivate teede ristis. Eesti Rahvusaarihiiv ja ajaloolane Aadu Must kandis selle toponüümi Eesti onomastikabaasi. Tambi küla asus Vaivara vallas, kus kõneldi eesti keele Vaivara rannamurret. Mihkel Toomse eristas Vaivara murde neli alamrühma, mis sarnanesid ingerisoomlaste keelega: ranna-, ida-, kesk- ja



läänemurrak. Näiteks öeldi Vaivara vallas sõna “praekartul” asemel “kartulipilk”. Jõhvi linn on selles murrakus hoopis Jõvi.

Eesti filoloogid on hoolikalt kogunud murdekeele näidiseid. Juhan Arike salvestas (ja koostas 22 leheküljel aruande) Reidepõllu külas 1929. aastal 1857. aastal sündinud (salvestamise hetkel 72 aasta vanuse) Ann Tambi kõnenäidised. Ida-Virumaa kodu-uurija Virve Orava sõnul olid vanimad perekonnanime Tambi kandjad (nad on kirjas 1782. aasta rahvaloenduses) 1727. aastal sündinud Johan Tambi, tema naine Elo ning



1868. aasta saksa kaart, millele oli kantud Tambi küla (saksa keeles – Tamby küla).

nende pojad Hans ja Jaan. Uuri ja kinnitab, et kõik perekonnanime Tambi kandjad on pärit Vaivara mõisa ümbrusest.

Tambi külast on juttu ajalookirjanduses: sellest, et põlisasustus hävis, on juttu A.-M. Jõesaare raamatus. XIX sajandil asus Tambi külast pisut loodes (Pimestiku külast idas ja kordonist Monplaisir läänes) võrdlemisi suur heinamaa, mida nimetati kaardil „Tambi heinamaaks“.

(Järgneb)
SERGEI TAMBI,
Tartu Ülikooli magistrant

Об истории деревни Тамби

Деревня Тамби (по-немецки – *Dorf Tamby*) представляла собой находящийся в нескольких километрах к северу от мызы Вайвара населенный пункт. По воспоминаниям эстонского старожила по фамилии Кибин деревню, состоящую из восьми располагавшихся рядом хуторов, окружали непроходимые леса, в которых в изобилии водились медведи.

Деревня находилась около развилки дорог, уходивших в Муммассааре и Пиместикку. Топоним был внесен Национальным Архивом Эстонии и историком Aadu Mustom в базу по ониматике Эстонии. Деревня Тамби находилась в Вайварской волости, где говорили на береговом вайварском диалекте эстонского языка. Михкель Тоомсе разделял четыре подгруппы вайварского диалекта, который в целом был схож с языком финнов-ингерманландцев: береговой, восточный, центральный и западный диалект. Например, вместо «praekartul» («жареный картофель») в



Вайварской волости говорили «kartulipilk». А название города Йыхви на этом диалекте – Йихи.

Эстонские филологи тщательно собирали образцы диалектной речи. В 1929 году Юхан Аrike записал (и составил 22-ух страничный отчет) в деревне Рейдепыллу (*Reidepõllu küla*) образцы речи некой Ann Tambi (Ann Tambi), родившейся в 1857 году и которой на момент записи голоса было 72 года. По данным краеведа и исследовательницы Ида-Вирумаа Вирве Орав, старейшими носителями фамилии Тамби (они упоминаются в переписи населения 1782 года) являются Йохан Тамби (*Johan Tambi*), родившийся в 1727 году, его жена Эло и их сыновья Ханс и Яан. Исследовательница утверждает, что корни всех носителей фамилии Тамби происходят из окрестностей мызы Вайвара.

В нескольких километрах к западу от деревни Тамби проходил древний Шведский Вал (русская циркумвалляционная линия обороны 1704 года; по-эстонски – *Rootsi kants*), следы которого можно «прочитать» на местности до сих пор.



Немецкая карта 1868 года, на которую нанесена деревня Тамби (*Dorf Tamby*).

Деревня Тамби упоминается в исторической литературе: о том, что данное коренное поселение впоследствии было утрачено говорится в книге А.-М. Ийэсаар. В XIX–XX веках чуть северо-западнее от деревни Тамби (к востоку от деревни Пиместикку и к западу от Монплеизир Кордон) располагалась довольно обширная земля для сенокоса, которая обозначена на карте как «Земля для сенокоса Тамби» («*Tambi heinamaa*»).

SERGEI TAMBI
магистрант Тартуского университета

Рис. 6. Первая публикация Сергея Тамби о деревне Тамби. Источник: Tambi S. Tambi küla ajaloost // Vaivara Kaja. Detsember 2016. № 10. Lk. 2; Тамби С. Об истории деревни Тамби // Vaivara Kaja. Detsember 2016. № 10. С. 2.

Этносы, проживавшие в окрестностях Нарвы. Племя нарва

Деревня Тамби располагалась совсем рядом с этнографическими контактными «границами» (соприкосновениями) территорий, на которых издревле проживали разные этносы, такие как эсты, русские, водь (вожане), ижора и финны-ингерманландцы. Интересно, что, например, формирование води относится к I тысячелетию нашей эры, когда произошло отделение вожан от древнеэстонских племён.

А в Раннем Средневековье этот край, что возле нынешнего города Нарва, населяло загадочное летописное племя под названием нарва (норума, нерума). Упоминание об этой народности встречается в «Повести вре-

менных лет»: «А вот другие народы, дающие дань Руси: чудь, меря, весь, мурома, черемисы, мордва, пермь, печера, ямь, литва, зимогола, корсь, **нарва**, ливы, — эти говорят на своих языках, они — от колена Иафета и живут в северных странах». Осевшее в окрестностях города Ругодив (ныне — город Нарва) племя нарва относилось к чуди, однако оно заметно отличалось от своих соседей — Чуди-Еревы (т. е. чуди Ярвамаа). Предполагают, что нарва могла сложиться как результат метисации эстов и вожан в зоне их межэтнического контакта. Существует версия, что нарва сформировалась на основе дофинского этнического субстрата (саамов). Наконец, есть предположение и о балтской принадлежности племени нарва. Как видно, пока вопросов о происхождении нарвы гораздо больше, чем ответов на них [14, с. 432–442].

Tambi küla ajalooost

(Algus detsembrikuu Vaivara Kajas)

Teise maailmasõja ajal toimusid Tambi küla lähedal ägedad lahingud (Sinimäe lahingute käigus 1944. aasta juulis-augustis). Mõnisaada meetrit külast idas oli saksa varukaitseliin (Tannenbergi liin). Ajalookirjanduses kirjeldatakse lahinguid järgmiselt: "Sellal, kui 8. armee väed tungisid peale lõunast, pidasid 2. löögarmee 109. ja 122. laskurkorpus 29. juulil ägedaid lahinguid vaenlasega Mummassaare - Tambi - Sinimägede keskmise kõrgendiku - idapoolse Kirikuküla - Vaivara kirikust kagusse jääva piirkonna joonel. Nendes lahingutes osalesid ka 8. Eesti korpuse 45. ja 221. tankipolgu tankistid".

1944. aasta septembris rajati teelahkmest (Mummassaare ja Pimestiku teelahe) lõunasse, paremale poole teed (kui tulla Sinimäe poolt), 25 meetrit Tambi küla eramajast itta polgukalmistu 109. laskurdiviisi 381. laskurpolgu hukunud sõjaväelastele. Viies haas leidsid igavese rahu 21 sõjaväelast. Üks süüa maetust on jefreitor Vladimir Vassiljevitš •ernov (sündinud 1926. aastal Moskva oblasti Luhhovitski rajooni Matõra külas, hukkus lahingus 25. juulil 1944. aastal). Osa sõjaväelastest (võimalik, et ka kõik sõjaväelased) maeti hiljem Tambi küla kalmistult ümber teistele kalmistutele. Nii maeti 18. septembril 1944. aastal hukunud reamees Dmitri Timofejevitš Bajev Tambi küla vennashauast ümber vennashauda nr 14 Hummulü külas Valga lähedal.

Esimises maailmasõjas alles jäänud Tambi küla pühiti minema maa pealt teise maailmasõja ajal. Praegu asub küla ajaloolise asukoha läheduses üks uus nimetu talu (teed mööda mõnikümme meetrit ida pool *Suurkivi* kivi), kuid sellel pole midagi ühist seal varem viiesaja meetri kaugusel asunud



Mart Tambi ja tema abikaasa Kristiina Tambi. Narva 19. saj lõpp või 20. saj algus.

Tambi külaga.

On huvitav, et toponüüm "Tambi" on Vaivara vallas siiski alles jäänud, elades üle ka hävitava sõja: selsamal teelahkmeil, kus asus Tambi küla, võib praegu näha **Tambi põldu**, teisel pool teed põllust lõunas aga **Tambi mäe**. Tambi mäe kõrgeim punkt on 41 meetrit 80 sentimeetrit (2013. aasta seisuga). Mäe ümber kasvab kase- ja haavamets.

Tambi küla ajalugu tnagu paljude Vaivara kadunud külade ajalugu tvarjab endas palju saladusi, mille senitundmatute lehekülgede tutvustamine seisab ajaloolastel alles ees.

SERGEI TAMBI,
Tartu Ülikooli viilistlane

Об истории деревни Тамби

(Начало в декабрьском номере Ваивара Кая.)

Во время Второй мировой войны близ деревни Тамби гремели ожесточенные бои (в рамках боя на Синимяских высотах в июле-августе 1944 года). В нескольких сотнях метров к востоку от деревни проходила немецкая оборонительная линия Танненберга (по-эстонски Tannenbergi liin). В исторической литературе приводится описание боя: « В то время как войска 8-й армии наступали с юга, 109-й и 122-й стрелковые корпуса 2-й ударной армии к исходу 29 июля вели ожесточенные бои с противником на рубеже Муммассааре - Тамби - средняя высота Синимяед - восточнее Кирикукула - юго-восточнее Ваивара-кирик. В этих боях участвовали также танкисты 45-го и 221-го танковых полков 8-го Эстонского корпуса».

В сентябре 1944 года к югу от развилки дорог (развилка дорог на Муммассааре и на Пиместикку), по правую сторону дороги (если ехать от Синимяе), в 25 метрах с восточной стороны отдельного дома деревни Тамби, было устроено отдельное полковое кладбище для погибших военнослужащих 381 стрелкового полка 109 стрелковой дивизии. В пяти могилах обрели вечный покой 21 военнослужащих. Одним из похороненных здесь является ефрейтор Владимир Васильевич Жернов (родился в 1926 году в селе Матыра Луговичского района Московской области, погиб в бою 25 июля 1944 года). Часть военнослужащих (а возможно, что и все военнослужащие) были впоследствии перезахоронены с кладбища в деревне Тамби на другие кладбища. Так, погибший 18 сентября 1944 года рядовой Дмитрий Тимофеевич Баяв, похороненный в братской могиле в деревне Тамби, был перезахоронен в братскую могилу № 14 в деревне Хуммули, что под Валгой.

Устояв в Первую Мировую войну, деревню Тамби стерли с лица земли уже во Вторую мировую войну. В настоящее время на месте, близком к историческому расположению деревни, существует один новый безымянный хутор (в нескольких десятках метров по дороге к востоку от камня Большой Камень - Suurkivi), однако он не имеет ничего общего с существовавшей



Март Тамби с супругой Кристиной Тамби. Нарва в конце 19 или в начале 20 столетия.

ранее в пятидесяти метрах от него деревней Тамби.

Интересно, что топоним Тамби все же сохранился в Ваиварской волости, пережив разрушительную войну: на этой же развилке, где находилась деревня Тамби, сегодня можно увидеть поле Тамби (Tambi vdi), а, через дорогу к югу от поля - горы Тамби (Tambi mdi). Наивысшая точка гор Тамби - 41 метр 80 сантиметров (по состоянию на 2013 год). Вокруг гор произрастают березовые и осиновые леса.

История деревни Тамби, равно как и летопись многих утраченных деревень Ваиварской волости таит в себе много загадок и о неизведанных страницах этой истории ещё предстоит рассказать историкам.

СЕРГЕЙ ТАМБИ
Выпускник магистратуры Тартуского университета

Рис. 7. Продолжение первой публикации Сергея Тамби о деревне Тамби. Источник: Tambi S. Tambi küla ajalooost // Vaivara Kaja. Jaanuar 2017. № 1. Lk. 2; Тамби С. Об истории деревни Тамби // Vaivara Kaja. Jaanuar 2017. № 1. C. 2.

О древности мест, на которых позже образовалась деревня Тамби, говорит и тот факт, что в 1939 году близ деревни Пиместикку в Муммассааре (это соседний с деревней Тамби населённый пункт) был найден уникальный для региона втульчатый топор бронзового века (с петлёй).

Этимология топонима Тамби

Теперь я расскажу о выявленных мной версиях происхождения топонима Тамби. Напомню, что ранее мной было выдвинуто по сути единственное предположение,

что этот топоним может происходить от эстонского глагола «tampima» (рус. — «толочь, истолочь, растолочь, трамбовать, утрамбовывать, колотить, утапывать, уминать, топать, зубрить, долбить, вдальбивать»), а именно от его повелительного наклонения — «tambi!» (рус. — «толки!», «трамбуй!» и т. д.). Пример: «tambi endale pähe (~ peakolusse), et...» (перевод: «заруби себе на носу, что... / вдолби себе в голову что...»). Другие примеры: «tambiküna» — квашня для мякинного теста; «tambilasn» — «мякинная лопата, деревянная лопата для раздробления мякины»; «tambinui (tampnui)» — «толкушка, толкач, трамбовка»; «tambe = tampimine» — «утрамбовка» [20, с. 1517–1518]. В понятийном словаре эстонского языка Андруса Сааресте находим: «tambikoda — riidetööstus, tambiküna — nõud, tambinui — lõomariistad, tambits — toitlus või lõomariistad, tambitus — leivategu, tampveski (tambiveski) — riidetööstus» [16].

Теперь же к этой версии (признаюсь, не самой состоятельной) прибавились и другие весьма обоснованные и весомые идеи. Итак, слово «tambi» вполне может происходить от слов из других финно-угорских языков, родственных эстонскому языку. Например, в вепсском языке существует слово «tämbei» (другие варианты этого слова: «tämbäi»; «tämbä», «tämbe» или «tänambei»), переводящееся на русский язык как «сегодня» [5, с. 592, 645, 647].

Некоторые финно-угры, проживающие на северо-западе России, словом «тумп» обозначали «наивысшую точку на болоте». Председатель Йыхвиского волостного собрания, почётный гражданин города Йыхви и бывший Министр по региональным вопросам Эстонской Республики Валло Реймаа (Vallo Reimaa) напомнил, что, например, с мансийского языка топоформант «тумп» переводится на русский язык как «остров» [8, с. 33], «небольшая возвышенность; гора» или же «одиночная / отдельная гора» [7, с. 15, 27]. Название существующего сегодня холма (горы) Тамби, что находился рядом с деревней Тамби, как раз и может происходить от этого понятия, имевшегося в субстратном финно-угорском языке [39]. Потом оно «перекинулось» на близлежащую деревушку / хутор, после чего — и на её жителей, получивших такую же фамилию от местного помещика (последовательность здесь может быть и иная).

Как известно, согласная буква «b» в эстонском языке передаётся не звонким, а глухим звуком. Она звучит она как [p]. Интересно, что фамилией моего прапрапрапрапрапрадеда (семь раз «пра»; по отцовской линии) Яана Тампи (1688–1768) была как раз Tampi (а не Tambi). В метрической книге Вайварского прихода за 1768 год можно увидеть имя вайварского жителя, которого как раз звали Яан Тампи (Jaap Tampi) [21, с. 37]. У его сына Марта (ок. 1745–1801, деревня Тамби) была уже фамилия Тамби, которая именно в таком виде (то есть, её написание было через букву «b») потом и переходила из поколения в поколение — вплоть до меня. Так вот, например, с ижорского языка слово «tampri» (пишется именно так, с двумя буквами «р») переводится как «хлястик» [одежды; занавесок].

Например, «viitan tampri» на русский язык можно передать как «хлястик пальто» [15, с. 168].

Интересно, что в «Атласе топографической съёмки части Эстляндской губернии вдоль морского берега от границ Лифляндской губернии до Ревеля...» (издана в 1803–1805 гг.) [9, с. 13], а также на специальной карте Западной части Российской Империи (карта Ф. Ф. Шуберта 1826–1840 гг.; лист XII) деревня Тамби отмечена именно как Тампи (Tampri; через букву «р») [10, с. 12].

Справедливости ради необходимо добавить, что прозвище Тампи (временами трансформировавшееся в Тамби) существовало в XVII–XVIII веках в других местах — в Петталы, Лаулепа, Вирита, Мяэкюла, Матсалу, Саузе и Меэльва (эти местечки находились тогда в Карузе или Карусен, что в Ляэнемаа), а также в Каэревере (оно находилось в Мююслери или Сейнигаль, что в Ярвамаа).

Также отмечу, что слово «tambi» встречается и у этноса сето — в сетоском языке есть слово «tambõ» (пример употребления: «Tambõ nõuk kañõbi jäl huhmrõh ar, pañni veefkese vett, sõss sai määts»). А в сетоских песнях встречается слово «tambi» [35, с. 260, 292]. В языках эрзи и мокши имеются апеллятивы «томбака» (что означает «омут») и «томбако» (переводится как «топкий, болотистый») [3].

Наконец, в Республике Карелия Российской Федерации существуют два населённых пункта под названием Тамбицы. Один — это деревня в Медвежьегорском районе (первое упоминание в 1563 году), другой — посёлок в Пудожском районе. Последний находится на берегу реки Жилая Тамбица (вытекает из озера Нижнее Тамбичозеро; к бассейну этой реки относится и озеро Верхнее Тамбичозеро). Неподалёку от реки Жилая Тамбица имеется болото Тамбицкое.

Интересно, что деревня Тамба (находится в нынешнем уезде Пярнумаа [23]; не путать с деревней Тамби, что близ Вайвара!), откуда происходят предки бывшего президента Эстонской Республики Т.-Х. Ильвеса [43], была впервые упомянута в 1521 году как Тампен [31] (Tampen; то есть, название ранее писалось именно через букву «р») [24]. Первоначальной формой названия этой деревни, возможно, было Таммепеа (Tammeprea) или Таммпеа (Tammpea).

В «Большом толковом словаре финского языка» слово «tampri» толкуется как: 1). полоска, похожая на пояс, используемая в качестве украшения [на пиджаке в области талии или на манжетах; или для сборки складок] и прикрепляемая к одежде с обоих концов (или же: полоска, язычок или верёвка, прикреплённые своими концами к одежде, занавескам и т. д.); 2). перфорированный конец лямки для крепления к крючку седельной упряжи; или же в конном спорте и при верховой езде: гуж (кожаная петля в хомуте, которой с помощью дуги прикрепляют оглобли к упряжи); а также — лямка [41].

В конской упряжи «tampri» соединяет вожжи с поводьями. В традиционной финской упряжи «tampri» изготавливаются из кожи, а в шведской упряжи — из металла. «Tampri» продевается через отверстие в ручке и закрепляется деревянной кнопкой.



Рис. 8. Толкование финского существительного «tamppi» в «Большом толковом словаре финского языка». Источник: Tamppi. Kielitoimiston sanakirja // Kotimaisten kielten keskus ja Kielikone. URL: <https://www.kielitoimistonsanakirja.fi/#/tamppi>

262

Harviola

Tampin torp.	Födelse: Synty:		Kömmen ifrä. Paikka joista tui.	Kömmen Ruput.	Läsnä, Lukutaito,										Väl. läsnä Oike. lukutaito.
	År och datum. Aika.	Ort. Paikka.			Utr. minnet:	Utr. minnet:	Utr. minnet:	Utr. minnet:	Utr. minnet:	Utr. minnet:	Utr. minnet:	Utr. minnet:	Utr. minnet:	Utr. minnet:	
Torp. Josef Johansson	18/1837	här	1881		/	/	/	/	/	/	/	/	/	/	
son Carl Karlsson	6/1848	-	-	v	x	x	x	x	x	x	x	x	x	x	2
son Johan Alfred	13/1873	-	-	v	x	x									2

Рис. 9. Фрагмент из метрической книги Великого Княжества Финляндского Российской империи с жителями хутора (или торпа) Тамппи (Tampin torp) в местечке Харвиала. Источник: Kansallisarkisto. Tampin torp. Vana ja Kirkonkirjat. Rippikirja. 1873–1882. MK040–54. Kuva 229

Держатель (фиксатор) для шторы, являющийся элементом декора, лентой, или ремешком, или жгутом, предназначенным для сбора и фиксации занавесок, по-фински будет «verhontamppi». Финское слово «tampii» является синонимом финского же слова «tuurna», что переводится на русский как «кернер» (англ. — drift tool). Кернер — это ручной слесарный инструмент, предназначенный для на-

сечки центральных лунок (кернов) для начальной установки сверла и иной визуальной разметки.

Схожее финское слово «tammi» переводится на русский язык не только как «дуб» (эст. — tamm), но ещё и как «плотина, дамба». В последнем значении это слово проникло в финский из шведского языка (шведск. — «dam»), куда в свою очередь оно попало из немецкого и голландского

языков. Кстати, в русских говорах Вашкинского района Вологодской области и Макарьевского района Костромской области засвидетельствовано слово «та́мба» в значении «дамба». Российский учёный А. К. Матвеев пишет о том, что топонимы с основой «тамб-» имеют чёткий, однако ограниченный ареал, а некоторые названия с этой основой были зафиксированы ещё в XVI-XVII веках. Финскую основу «tamme-» можно вывести из более ранней формы прафинского языка — «tambe-» («tampe-») [6, с. 95–96].

Кстати, в деревне Вайвара и её окрестностях издавна проживали происходившие из территории нынешней Финляндии семьи [29]. Человеческие контакты через Финский залив существовали не только в XIX веке [44], но и гораздо раньше [30], со времён глубокой древности.

Интересно, что в Великом Княжестве Финляндском Российской империи располагался хутор (или *торп*; фин. — *torppa*) под названием Тамппи (по-шведски, он, по всей видимости, назывался *Damprbacka*). Этот *торп* находился в местечке Ваная (а точнее — в Харвиала). Именно на этом хуторе в 1910-е годы умер некий Heikki Heikinpoika Manninen (урождённый Стенберг; родился 23.09.1847 года в Хакала, что в Хейну, Хаттула). Там же, на торпе Тамппи скончалась и его супруга — Мария Мариантютер (Maria Mariantytär; 22.02.1844 — ок. 1893).

Предложу здесь и другую версию: топоним Тамби имеет шведское происхождение. Дело в том, что рассмотренное выше финское существительное «tamppi» было заимствовано в финский язык из шведского языка. Слово «tamp» со шведского переводится следующим образом: «конец верёвки / цепи / лески / шнура» или же «конечный отрезок верёвки / цепи / лески / шнура» [40]. Другое шведское слово — «stamp» — переводится на русский язык как «штамповка; топанье (ногой/ногами)» или «ступка, толчея, пестик для толчения / толчий пест», наконец, как «инструмент для пробивки отверстий или оттиска в металле; штамп, матрица».

В финском языке есть и слово «tamba», которое можно перевести на русский язык как «горячий смолистый пень». Употребляется это слово и в Карелии, при вырубках в лесистой местности.

Интересно, что есть в шведском языке и слово «tambi», которое переводится на русский язык как «медоносная домашняя пчела» (то есть, не просто пчела, а «прирученная», «одомашненная» пчела) [36, с. 15]. Имеется в виду вид общественных пчёл семейства Apidae подсемейства Arinae, по-латински называющийся *Apis mellifera*. Пример употребления: «Ett **tambi** har hullingar i sin gadd och kan, till skillnad mot getingen, inte dra ut den igen» (перевод со шведского: «У **пчелы** на жале есть зазубрины, и, в отличие от осы, она не может вытащить его обратно».

Известно, что с 1561 до 1721 года (а фактически до 1710 года) Эстляндия принадлежала Швеции (шведск. — Svenska Estland) на правах губернии. Возможно, в то время как раз и появилась на карте этой тогда ещё шведской провинции Эстляндия и деревня Тамби, жители которой отличались трудолюбием, работая «как пчёлы» (кстати, к на-

стоящему времени мне удалось обнаружить «самую старую карту», на которую нанесена деревня Тамби лишь 1803–1805 годов — «Атлас топографической съёмки части Эстляндской губернии вдоль морского берега от границ Лифляндской губернии до Ревеля...»; РГВИА. Ф. 846. Оп. 16. Д. 19826. Ч. 1. Л. 13). Или же жители деревни Тамби просто занимались пчеловодством, и этот населённый пункт называли так потому, что там было много пасек с ульями, жители охотно разводили пчёл. А уже во времена Российской империи им и «выдали» одноимённые фамилии.

Наконец, ещё одна не менее состоятельная моя версия (и опять шведская, но частично шведская) о корнях топонима Тамби. Первая его составная часть может происходить от эстонского слова «tamm» («дуб») или же иметь иное происхождение. А вот вторая же составная часть может присходить от шведского слова «-by», что означает «отдельный хутор; деревня; село; группа по меньшей мере двух-трёх хуторов, расположенных неподалёку друг от друга [32, с. 38–40]; совокупность хуторов, которые образуют единое целое с точки зрения застройки и расположения [4, с. 124–125].

Примеры употребления в шведском языке: bybo (рус. — сельский житель); bystämma (деревенское собрание); bergsby (горная деревня); fiskeby (рыбачья деревня); kyrkby (церковная деревня), semesterby (дачный посёлок); stugby (коттеджный посёлок); tältby (палаточный городок), den olympiska byn (Олимпийская деревня), byslagsmål (деревенская драка); bysnille (деревенский гений); bytänkande (деревенское мышление), liten by (деревушка), landsbygd (сельская местность), landsbygden (вне города).

Происходит by от древнешведского (fornsvenska) существительного býr, bøg или bý (рус. — деревня, хутор, город) и его древненорвежского аналога býr. Это слово соответствует также датскому by (рус. — город; синоним в датском — landsby) [17], фарерскому býur (с тем же значением), существительному by (рус. — город) в норвежском букмоле и нюнорске. Интересно, что слово býr (bøg или bý) укоренилось в древнешведском языке примерно в X веке.

Некоторые шведские топонимы, оканчивающиеся на «-by», изначально имели окончание «-bygd» [18, с. 441]. Суффикс «-by» входит в число распространённых суффиксов шведских топонимов эпохи Великого переселения народов и вплоть до эпохи викингов.

Интересно, что в шведском языке имеется и существительное «by», переводящееся на русский язык как «порыв, буря» или как «сильный кратковременный ветер, часто с обильными кратковременными осадками». Слово это вошло в употребление в шведский язык с 1741 года и происходит от голландского bui или нижненемецкого bö (с тем же значением; происхождение неясно). Примеры словосочетаний с этим словом в шведском языке: kastby (рус. — шквал), orkanby (ураган), regnby (ливень), snöby (метель), stormby (штормовой ветер), vindby (буря), åskby (гроза).

В современной Швеции имеются населённые пункты, конечной частью составного топонима которых является «-by».

Примеры его в шведской топонимии достаточно многочисленны: Виммербю (шведск. — Vimmerby), Висбю (Visby), Мьёльбю (Mjölby), Роннебю (Ronneby), Тебю (Täby), Уппландс-Весбю (Upplands Väsby), Юнгбю (Ljungby) и многие другие. Есть и примеры, когда «-by» стоит в середине топонима (в том случае, когда он состоит из двух и более соединённых слов): к примеру, название коммуны Сундбюберг (шведск. — Sundbybergs kommun). Вообще, по данным шведской Национальной земельной службы, в Швеции сейчас насчитывается 4266 топонимов с суффиксом «-by».

Существует вероятность, что топоним Тамби является составным и первоначально был следующим: Тамбю (шведск. — Tamby). Позже окончание «-by» могло, эстонизировавшись, трансформироваться в нынешнее окончание «-bi». Интересно, что встречалась в Швеции и фамилия Tamby: например, моряк, происходивший из шведского прихода Бруннбю, некто S. Tamby (1848 года рождения) был приписан 27 марта 1901 года в Гётеборге к Дому моряка в городе Ландскруна (и снят с учёта 5 июня 1901 года в Иггесунде); данные о нём хранились в архиве Дома моряка в шведском городе Евле [37].

До наших дней в современной Эстонской Республике сохранились топонимы шведского происхождения [25,

с. 357–363], в которых суффиксом географического названия является к настоящему времени «-bi» (ранее же в конце каждого из них стояло окончание «-by»). В первой половине 1500-х годов окончанием у многих топонимов сначала было «-bw» (или же «-bū», «-bue» и «-buu»). Но уже во второй половине 1500-х — первой половине 1600-х годов подобные вариации окончаний трансформировались исключительно в «-by» [27, с. 190–200]. С течением времени окончания обэстонились, превратившись в «-bi» [33, с. 9–18].

Окончания топонимов некоторых деревень эстонских прибрежных шведов (эст. — rannarootslased или eestirootslased; швед. — estlandssvenskar; самоназвание — aibofolket), располагавшихся в бывшей волости Ноаротси [28], тоже постигла такая участь и они обэстонились (вспомним проводившуюся в 1930-х годах кампанию по эстонизации) [34, с. 103–112]. Речь идёт о Nyby и Enby, которые позже трансформировались в существующие и поныне Niibi (рус. — Нийби) и Einbi (Эйнби; в дополнение существует ещё и отдельная часть этой деревни под названием Väike-Einbi).

Другие примеры существующих в Эстонии подобных шведоязычных топонимов: деревни Hosby (Хусбю или



Рис. 10. Сергей Тамби в путешествии по волости Ляэне-Нигула. Деревня Хусбю (Hosby), где ранее жили прибрежные эстонские шведы. Ранее топоним Тамби имел, вероятно, такое же окончание — «by» (Тамбю; Tamby). Справа — лютеранская Ноароотсиская церковь Святой Екатерины. Уезд Ляэнемаа, Эстонская Республика, 14 сентября 2019 года. Источник: фотографии из архива С. А. Тамби



Рис. 11. Сергей Тамби в путешествии по волости Ляэне-Нигула. Деревня Эстербю (Österby), где ранее жили прибрежные эстонские шведы. Ранее топоним Тамби имел, вероятно, такое же окончание — «бу» (Тамбю; Tamby). Справа — пожарная часть (пожарный сарай; Österby pritsikuur). Уезд Ляэнемаа, Эстонская Республика, 14 сентября 2019 года. Источник: фотографии из архива С. А. Тамби



Рис. 12. Путешествия Сергея Тамби по Эстонской Республике. Слева — деревня Хусбю (Hosby) в волости Ляэне-Нигула, 14 сентября 2019 года. Справа — деревня Лоби (Lobi) в волости Хальяла, 4 мая 2020 года. Ранее топоним Тамби имел, вероятно, окончание — «бу» (Тамбю; Tamby). Источник: фотографии из архива С. А. Тамби

Хосбю), Österby (Эстербю), Bergsby (Tuksi; Бергсбю или Тукси), две деревни Söderby (Сёдербю; одна — в волости Ляэнэ-Нигула была упразднена в 1977 году; другая — с таким же названием находится на острове Вормси) и Norrby (Норрбю; была упразднена в 1977 году).

Есть и ещё примеры подобных топонимов на эстонском острове Вормси [42]. Среди них: Förby (Фёрбю), Sviby (Свибю; или по-эстонски Свийби), Söderby (Сёдербю), Norrby (Норрбю), Rälby (Рялбю; или по-эстонски Рялби), Diby (Дибю), Hosby (Хусбю), Borrby (Боррбю или Борбе) и Saxby (Саксбю или Саксбе). Во многих вышеперечисленных деревнях можно увидеть дома, окрашенные краской традиционного «красного шведского» цвета.

Деревня Лилби (Lilbi) на севере острова Хийумаа на шведских картах была обозначена как Lilby. Не останется не упомянутой в настоящем исследовании и деревня Lobi (Лоби) на одноимённом мысе (эст. — Lobi neem) в волости Хальяла. На острове Nargö (ныне — Найссаар) два населённых пункта имели следующие названия: Båkbyn (Lillbyn) и Störbyn. Мыза Леэтсе (Leetse mõis) к северу от Балтийского Порто (ныне — город Палдиски) называлась ранее по-шведски Laysby. Деревни на островах Rågö (ныне — острова Пакри) назывались Störbyn, Åsbyn и Lillbyn. К северу от Гапсаля (ныне — город Хаапсалу) имела деревня Gambyn.

Как мы видим, топонимы шведского происхождения в целом имеют довольно большое распространение на северо-западном и даже северном побережьях Эстонии. Для северо-восточного побережья этой страны они менее характерны. Но в «шведское время» Эстонии многие из них имели соответствующий «шведский окрас».

Речь идёт о том, что к названию многих мыз (усадеб) и деревень, находящихся близ города Нарва, в то время добавилось окончание «-by». Среди них — мыза Яма или Вихтсе (эст. — Jaama mõis или Vihtse mõis; шведск. — Wichtisby), Самокрасс (шведск. — Samakrasby), Вепскульа (Wäpssekylaby), Водава (Wodwaby), Тырвайыэ (Tyrffweiökeby), Перьятси (Peritzby), Пермискюла (Pallemisby или Pällemisby). К XVI веку деревня Вайвара делилась на Большую Вайвару и Старую Вайвару (в 1620 году они назывались по-шведски Waivarby и Gammal Waiworby) [19, с. 720].

Однако, в окрестностях деревни Вайвара мы и сегодня можем обнаружить топонимы, оканчивающиеся на «-bi» / «-ri». К ним относятся следующие: Трууби (Truubi; хутор в деревне Пылендику), Илби или Илбинурк (Ilbi или Ilbinurk; хутор близ деревни Перьятси, к югу от шоссе), поле Вийлипи или Вилиппе (Viilipi или Vilippe; рядом с бывшей мызой Самокрасс), холм Вийлипи или Вилиппи (Viilipi или Vilippi; рядом с Самокрасс). Интересно, что к 1835 году на мызе Рийги (Riigi) жила семья Сибби (Sibbi).




Рис. 13. Деревня Перьятси (Perjatsi). Источник: Открытка конца XIX — нач. XX века



Рис. 14. Шведские укрепления близ деревни Перьятси («Шведский вал») до сих пор хорошо «читаются» на местности. Источник: фото из архива С. А. Тамби

Onomastika

RAHVUSARHIIV

Avaleht

Nimede panemine

Nimede eestistamine

Tagasiside

[Avaleht](#) » [Otsingu tulemused](#)

Andmebaasist saab otsida Eestis 19. sajandi algul talurahva pärisorjusest vabastamise järel pandud perekonnanimesid ja nende algkodusid. Andmed on pärit hingeloenditest: Liivimaa puhul valdavalt 1826. a. vaherevisjonidest, Eestimaa puhul 1835. aastal koostatud perekonnanimede raamatutest.

Andmebaasis on 72563 kirjet, iga nime saab otsida nii allikas esineva kirja pildi kui selle tõenäoliseks tänapäevaseks normaliseeritud kuju järgi. Iga nimi on seotud mõisavallaga, kus nime pandi, ja selle kaudu ka kihelkonnaga, maakonnaga ja kubermanguga.

Nimede panemine

Algne nimekuju

Normaliseeritud nimi

Kubermang

Eestimaa

Maakond

Viru

Kihelkond

Vaivara

Mõisavald

Vaivara

Otsi

Puhasta

Otsingu tulemused

Leiti 1 sobiv vaste

1 - 1 / 1

Nr	Algne nimekuju	Normaalkuju	Kubermang	Maakond	Kihelkond	Koht
1	Tambi	Tambi	Eestimaa	Viru	Vaivara	Vaivara

[Prindi](#)

Рис. 15. Фамилия Тамби, внесённая Национальным архивом Эстонии и историком Ааду Мустом в специальную Базу данных по ономастике Эстонии. Источник: www.ra.ee/apps/onomastika

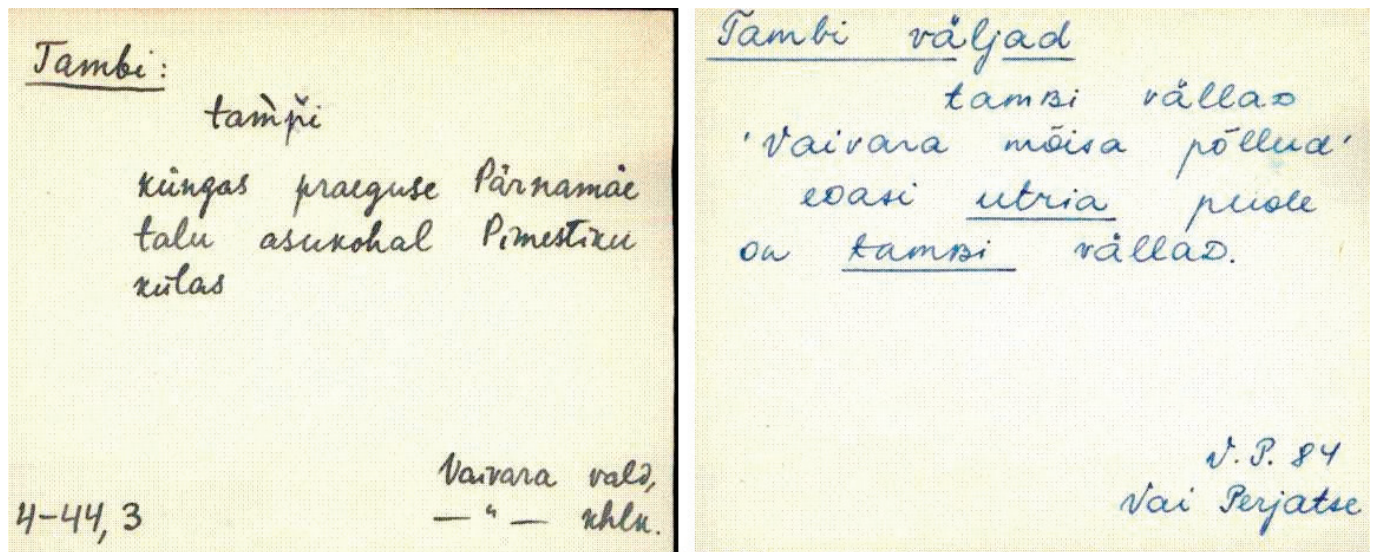


Рис. 16. Карточки с информацией: слева — о холме Тамби (Tambi küngas), справа — о полях Тамби (Tambi väljad).
Картотека топонимов Института эстонского языка. Источник: Eesti Keele Instituudi kohanimetartoteek.
<https://arhiiv.eki.ee/kohanimed>

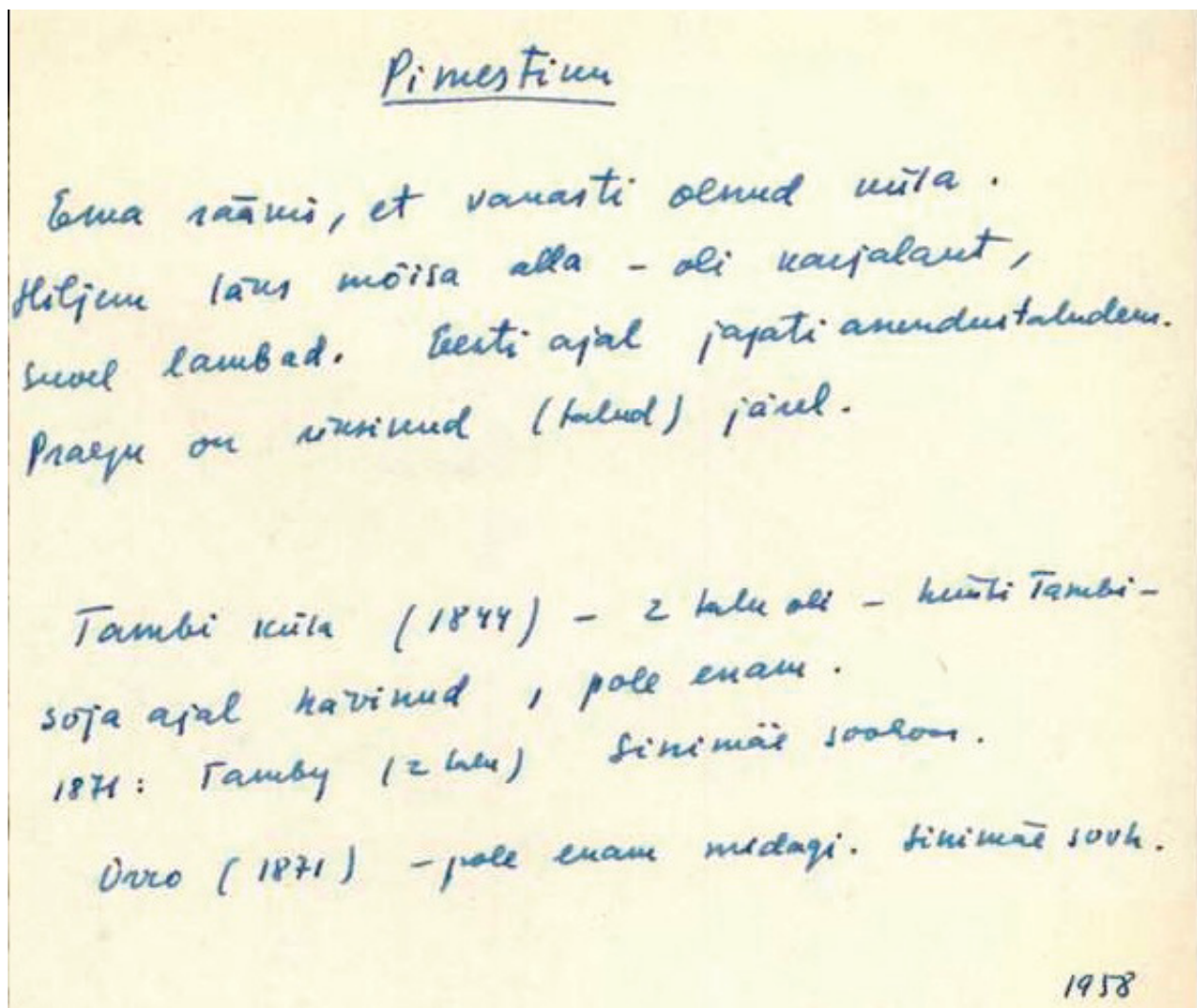


Рис. 17. Карточка с информацией о деревнях Пиместикку, Тамби и местечке Орро.
Картотека топонимов Института эстонского языка. Источник: Eesti Keele Instituudi kohanimetartoteek.
<https://arhiiv.eki.ee/kohanimed>

Pimestiku küla

Pimestiku küla - kalda peal vastu
Peijatset.

Pimestiku külast ida poole oli kool
peal Tambi küla - vaivara mõis
maal. Tambi küla kaotati ära.
Varem olid Tambi külas talukohad,
mõis lüüis umbes 1850. a. nimel
Pimestiku ja Tambi küla oma
küla. Siis Peijatsi küla suures.
Tambi küla ja Letua küla vahel
oli Mummisaare - kulus Peetri valla
küla.

Tambi → jelm. 1871!

Mõisa maigale all oli Kivissaare talukohast
- mõis jäteti järele kui Pimestiku ja Tambi
küla mõisaga liideti. Kivissaare oli hiveni
ajal kinkitud taaraisile. Kivissaare (1:10
Kivi sõnad) - seal all olid kivi küla keraamika-
suurepüüki keraamika. 17.7.68 H. Kint Peijatset

Рис. 18. Карточка с информацией о деревнях Пиместику и Тамби. Картотека топонимов Института эстонского языка. Источник: Eesti Keele Instituudi kohanimetartoteek. <https://arhiiv.eki.ee/kohanimed>

Peijatset

Tambi - Peijatseti küla järele - esimest
ajast [Pimestikust laskudus!] üle Peijatseti
pool, kaldast eemal. Kaldal peal olid
suuremajad - 2 tüki.

Tambi 1871: ei tea.

Rootsi sõja kantid - Peijatseti v. maal
- kanti peal - välja talu maal -
sealt algas küla - s.

Peijatseti küla väljad on Rootsi sõja
kanti [Rootsi kanti maadid]
täis - kaldal all kq - kus levo
tee alla lazev.

Igukes kaks oma kaldale tee all,
Rand on saskiline - ei ole siin.

26.8.68
R. Kaldal Pimestiku k-ist

Рис. 19. Карточка с информацией о деревнях Перьятси, Тамби и Шведском вале. Картотека топонимов Института эстонского языка. Источник: Eesti Keele Instituudi kohanimetartoteek. <https://arhiiv.eki.ee/kohanimed>

Perjatsi v. (6)

Kalda maal olid suvitajad: Jaan
Tambi poegade ja tütarde majad.
Nii elanid enne Peterburi suvitajad,
koljem ise elanid.

Perjatsi ja Kannika küla elan
suvitajatest – Väinaga valva rikkus.
Elati Peterburi rikkate inimeste tasku
maal. Põlvkondade si olemis [kannika]
joutud. Väinend talud olid. Suvi-
majade tõttu joutu [teistest] ette.

17.7.68 W. Hints

Рис. 20. Карточка с информацией о домах семейства Яана Тамби (Jaan Tambi) в деревне Перьятси.
Картотека топонимов Института эстонского языка. Источник: Eesti Keele Instituudi kohanimekartoteek.
<https://arhiiv.eki.ee/kohanimed>

Pimestiku

Maljankari – Perjatsi poolt Lõuna k-st,
jääb Paqi kosta (Mummasaare kosta)
– Väinaga maa kosta. ½ km kaugust,
seal on 3 käsikilda vett. Seal pandi
veigud värgid. Sügav rand.

Tambi – Perjatsil – kohanime → 1844!

Pimestikus oli mõisa ajal Väinaga
mõisa täolist majas.

17.7.68
P. Randoo etn. a.

Рис. 21. Карточка с информацией о деревнях Пиместику и Тамби. Картотека топонимов Института эстонского языка.
Источник: Eesti Keele Instituudi kohanimekartoteek. <https://arhiiv.eki.ee/kohanimed>

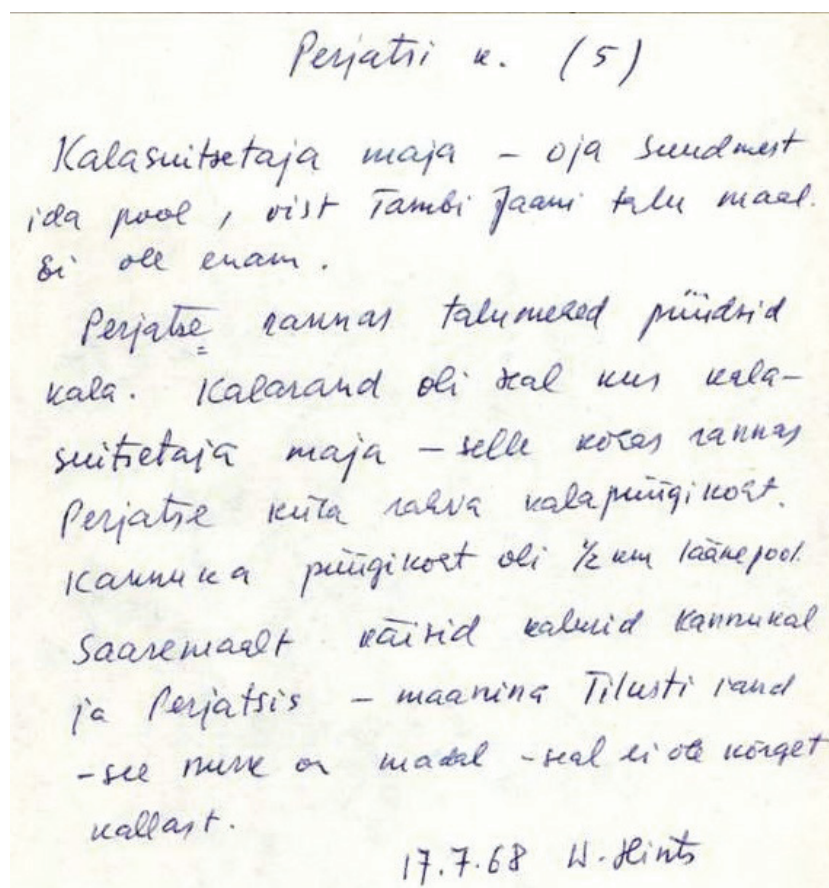


Рис. 22. Карточка с информацией о доме копильщика рыбы, находившемся к востоку от устья ручья, возможно — на земле хутора Яана Тамби (Jaan Tambi). Карточка топонимов Института эстонского языка. Источник: Eesti Keele Instituudi kohanimetartoteek. <https://arhiiv.eki.ee/kohanimed>

На присутствие в прошлом в Ида-Вирумаа шведов указывало нахождение ранее близ бывшей мызы Вяйке-Солдино (эст. — Väike-Soldina mõis) двух хуторов под одним названием — Роотси (Rootsi talu; в переводе с эстонского языка — хутор Шведский). Официальное название первого хутора — Лайякиви (Laiakivi), второго — Райя (Raja). Топоним происходит от фамилии Роотси. В Сууре-Солдино имелся также хутор Роотсикелдер (Rootsikelder или Ruotsikelter; в переводе с эстонского языка — Шведский погреб). Наконец, в деревне Пеэтерристи (Peeteristi) растёт липа, которую называют Шведской липой (Rootsi pärn), а неподалёку из-под земли бьёт источник (ключ) с названием Источник Шведского погреба (Rootsikeldri allikas). Рядом с деревней Вепскюла (Vepsküla) имеется холм под

названием Шведская могила (Rootsikalmu kungas), а неподалёку от Вепскюла находился хутор, который назывался Шведскобереговой (Rootsiranna). Вспомним и про существование в Нарва-Йыэсуу Шведской пристани (Rootsi sadama vaajad / paalid). В деревне Васахоф (Vasahof) был разбит парк шведского короля (Rootsi kuninga park).

Защитный вал времён Северной войны близ деревни Перьятси — Шведский вал (Rootsi vall или Rootsi kants) — представлял собой линию земляных укреплений с редутами, возведённую в 1704 году (во время Северной войны) русскими в районе Синимяги. Прорытая в течение 24-часов линия укреплений начиналась у моря и заканчивалась у Торнимяэ (Tornimäe). Бывшая линия укреплений до сих пор различима на местном ландшафте.

Литература:

1. Аганин А. Р., Аганин Ш. Х., Аганин Р. Ш. [и др.]. Аганины. История и современность: история семьи Аганиных с XVI века до сегодняшних дней; под ред. А. Р. Аганина. Москва, 2023. 235 с.
2. Барашков В. Ф. По следам географических названий Ульяновской области. Ульяновск: Симбир. кн., 1994. 108 с.
3. Барашков В. Ф. Топонимия Ульяновской области: Пособие по краеведению / М-во просвещения РСФСР. Ульян. гос. пед. ин-т им. И. Н. Ульянова. Ульяновск: [Ульян. пед. ин-т], 1974. 80 с.
4. Берглунд М. Новый большой русско-шведский словарь / Nya stora rysk-svenska ordboken. М.: Живой язык, 2007. С. 124–125.
5. Зайцева М. И., Муллонен М. И. Словарь вепского языка. Ленинград: Изд-во «Наука», 1972. С. 592, 645, 647.

6. Матвеев А. К. К этимологии субстратных топонимов с основами Тамб- и Там- // Вопросы языкознания. 2003. № 1. С. 95–96.
7. Матвеев А. К. Материалы по мансийской топонимии горной части Северного Урала. Отв. ред. Т. Н. Дмитриева. Екатеринбург: Изд-во Урал. ун-та, 2011. С. 15, 27.
8. Олесова Г. И. Мансийские оронимы Северного Урала // Вопросы топониматики. Доклады кружка сравнительно-исторического языкознания / МВ и ССО РСФСР, Урал. гос. ун-т им. А. М. Горького, Каф. рус. яз. и языкознания; [под ред. А. К. Матвеева]. Вып. 1. Свердловск: УрГУ, 1962. С. 33.
9. Российский государственный военно-исторический архив (РГВИА). Ф. 846. Оп. 16. Д. 19826. Атлас топографической съёмки части Эстляндской губернии вдоль морского берега от границ Лифляндской губернии до Ревеля, а от берега внутрь расстоянием на 50 вёрст. Часть 1. 1803–1805 гг. Л. 13.
10. Специальная карта Западной части Российской Империи (карта Ф. Ф. Шуберта). Масштаб: 10 вёрст в 1 дюйме. 1826–1840 гг. Лист 12.
11. Тамби С. А. Жизнь и деятельность нарвских мещан Мартина и Кристины Тамби // Историко-краеведческий альманах [города Нарва]. Выпуск 1 (9). 2020. С. 4–13.
12. Тамби С. А. Об истории деревни Тамби // *Vaivara Kaja*. Detsember 2016. № 10. С. 2.
13. Тамби С. А. Об истории деревни Тамби // *Vaivara Kaja*. Jaanuar 2017. № 1. С. 2.
14. Хвоцинская Н. В. «Загадочное» летописное племя нарва в историко-археологическом контексте // Исторические записки. № 11. Москва, 2008. С. 432–442.
15. Чернявский В. М. Самоучитель ижорского языка = *Ižoran keel. Ittseopastaja*. М.: РУСАЙНС, 2024. С. 168.
16. Andrus Saareste Eesti keele mõistelise sõnaraamatu indeks // Eesti Keele Instituut. URL: <http://portaal.eki.ee/dict/saareste> (дата обращения: 01.02.2016).
17. Blomqvist M. Svenska ortnamn i Estland med estniska motsvarigheter. Rootsi kohanimed Eestis eesti vastetega. Viron ruotsalaisia paikannimiä virolaisine vastineineen. Swedish place-names in Estonia with Estonian equivalents. Skrifter utgivna av Svenska folkskolans vänner. Volym 158. Ekenäs 2000. 176 lk.
18. Carlquist G., Carlsson J. Svensk uppslagsbok. Bd 5 (2., omarb. och utvidgade uppl.). Malmö: Förlagshuset Norden, [1947–1955]. S. 441.
19. Eesti kohanimeramat / Eesti Keele Instituut... [jt.]; koost. M. Kallasmaa... [jt.]; toim. P. Päll, M. Kallasmaa. Tallinn: Eesti Keele Sihtasutus, 2016. Lk. 720.
20. Eesti õigekeelsuse-sõnaraamat. III köide, Ripp-Y / [toim. E. Muuk]. Tartu: Eesti Kirjanduse Selts, 1937. Lk. 1517, 1518.
21. Eesti Rahvusrhiiv. EAA.1230.2.2. Sünni-, abielu-, surmameetrika ja andmed... 1764–1799. Lk. 37.
22. Eesti sõjamuuseum — kindral Laidoneri muuseum. KLM FT 1034:1/89 F. Vaivara mõis ja mägi. Aerofotograafia. Pildistaja M. Sukk lend. v. ltn.; 09.01.1929. a., kell 11:15. Kaamera — FKI 25 cm. 1/180 d 4,5 H — 500 mtr.
23. Kaljuste M. Talutöödest XX sajandi esimesel poolel: Pärnumaa Varbla valla Tamba küla ainetel. Lihula, 2006. 161 lk.
24. Kaljuste M. Tamba küla lugu. Lihula, 2002. 159 lk.
25. Kallasmaa M. Swedish place-names in Estonia. Some appellative and toponymic aspects // in: Proceedings of the 21st International Congress of Onomastic Sciences. Uppsala, 19.-24. august 2002. Brylla E., Ohlsson M., Wahlberg M. (eds.). Uppsala: Uppsala Universitet, 2010. Lk. 357–363.
26. Kastein J. Pärnade sugupuu raamat. Kärkla: Recado Meedia, 2018. 32 lk.
27. Lagman E. Eesti-Rootsi asulatevõrgu tekkimisest kohanime taustal // *Verbum habet Sakala*. Korp! Sakala koguteos. Uppsala, 1974. Lk. 190–200.
28. Melles A. Noarootsi kihelkonna asustusalasest toponüümikast. Diplomitöö. Tartu Riiklik Ülikool, Soome-ugri keelte kateeder. Tartu, 1965. 135 lk.
29. Orav V. Soomlasist pärit perekonnad Vaivaras // *Genealoogia.ee*. URL: <https://genealoogia.ee/valjaanded/polvnemislugu> (дата обращения: 07.04.2025).
30. Palli Heldur. Soomlased Eestis 1600–1700 paiku // *Genealoogia.ee*. URL: <https://genealoogia.ee/valjaanded/polvnemislugu> (дата обращения: 04.04.2025).
31. Paluoja S. Tamba küla põliselanik Arne Alberg nuumab lihavesid // *Pärnu Postimees*. 2011. 05 veebr. URL: <https://parnu.postimees.ee/383362> (дата обращения: 03.04.2025).
32. Pamp B. Ortnamnen i Sverige. Femte upplagan. Lund, 1988. S. 38–40.
33. Päll P. Estonian-Swedish toponyms in Estonian maps and texts // *Namn och kulturella kontakter. Handlingar från NORNA:s 37 symposium i Hapsal den 22–25 maj 2008*. Redigerat av Leila Mattfolk, Terhi Ainiala. Forskningscentralen för de inhemska språken, Helsingfors 2009. Pp. 9–18.
34. Schönberg A. Rannarootslastest ja Eesti Vabariigi eestistamiskampaaniast // *Läänemaa Muuseumi toimetised IV*; [toim. Ü. Paras]. Haapsalu, 2000. Lk. 103–112.
35. Setukeste laulud: Pihkva-Eestlaste vanad rahvalaulud, ühes Rāpinā ja Vastseliina lauludega. Tõine köide / välja annud Jakob Hurt. Helsingi: Soome Kirjanduse Selts, 1905. Lk. 260, 292.

36. Stenholm A. Om arter och artkännedom på Ormsö // Kustbon. Mars 1961. № 1. S. 15.
37. Sverige Riksarkivet. Sjömanshusets i Gävle arkiv (SE/HLA/1170001).
38. Säga T., Hanko K. Tarmo Säga sugupuu ja Jugari talu lugu. Tartumaa: Tarmo Säga, 2023. 107 lk.
39. Tambi mägi (42 m) // Hory.app. URL: <https://en.hory.app/mountain/261441-tambi-maegi> (дата обращения: 04.05.2025).
40. Tamp // Svenska Akademiens ordböcker. URL: <https://svenska.se/tre/?sok=tamp> (дата обращения: 04.04.2025).
41. Tamppi. Kielitoimiston sanakirja // Kotimaisten kielten keskus ja Kielikone. URL: <https://www.kielitoimistonsanakirja.fi/#/tamppi> (дата обращения: 04.04.2025).
42. Terro M. Naternamn på Ormsö / Vormsi loodusnimed. Bakalaureusetöö. Tallinna Pedagoogikaülikool. Tallinn, 2003.
43. Vilgats K. Toomas Hendrik Ilvese Varbla juuri uurimas // Pärnu Postimees. 2011. 23 juuli. URL: <https://parnu.postimees.ee/507184> (дата обращения: 03.04.2025).
44. Zetterberg S. Rändajad Soome sillal: kontaktid üle Soome lahe 19. sajandil / soome keelest tõlkinud S. Olesk; [toim. I. Lusti]. Tallinn: Varrak, 2017. 407 lk.

Фамилия и деревня Тамби: предания старины глубокой и наши дни. Часть 2

Тамби Сергей Александрович, кандидат политических наук (г. Москва)

В настоящей научной статье рассказывается об истории деревни Тамби (выявленное автором её первое упоминание относится к 1801 году), которая находилась в лютеранском Вайварском приходе Святой Марии, что в Эстляндской губернии Российской империи. Деревня Тамби была полностью стёрта с лица земли в годы Великой Отечественной войны. Сейчас место бывшей деревни (урочище Тамби), а также холм Тамби и поле Тамби располагаются в 1,5 км к северу от Синимяэ. Автор повествует об этимологии происхождения топонима Тамби, о развитии большого рода Тамби и его отдельных веток. Наконец, в исследовании приведена уникальная информация о многих выдающихся носителях эстонской фамилии Тамби. Данные вопросы, комплексно раскрытые на основе многочисленных архивных источников, освещаются в российской и зарубежной историографии впервые.

Ключевые слова: фамилия Тамби, деревня Тамби, приход Вайвара, Эстляндская губерния, Российская империя, Россия, Эстония, эстонцы.

The last name and the village of Tambi: the dimly remembered world and the present day. Part 2

Tambi Sergey Aleksandrovich, candidate of political sciences (Moscow)

The author of this scientific article tells the story of the village of Tambi (the first mention of it identified by the author dates back to 1801), which was located in the Lutheran Vaivara parish of St. Mary, in the Estland Governorate of the Russian Empire. The village of Tambi was completely obliterated during the Great Patriotic War. Today, the site of the former village (Tambi landscape unit), as well as Tambi hill and Tambi field, are located 1.5 km north of Sinimäe. The author tells about the etymology of the origin of the toponym of Tambi, about the development of the large Tambi family and its particular branches. Finally, the paper provides unique information about many outstanding bearers of the Estonian last name of Tambi. These issues, comprehensively revealed on the basis of numerous archival sources, are covered in Russian and foreign historiography for the first time.

Keywords: surname Tambi, village of Tambi, Vaivara parish, Estland Governorate, Russian Empire, Russia, Estonia, Estonians.

Этимология топонима Тамби (продолжение)

Итак, предложенная в Части 1 настоящего исследования версия о возможном (частичном?) шведском происхождении топонима Тамби имеет под собой прочное основание, равно как и другие версии (эстонская, финская, датская, норвежская или же версии, опирающиеся на происхождение из языков финно-угорских народов). Все приведённые мной выше идеи о происхождении топонима Тамби

не являются исчерпывающими. Выбрать же «единственно верную» версию пока не представляется возможным.

На многих картах Эстляндской губернии Российской империи XIX и начала XX веков деревня отмечена как Tamby — например, на карте 1917 года [4]. На картах [9] времён межвоенной Эстонской Республики (в 1920–1930-е годы) деревня значится уже как Tambi.

Интересно, что в переписных листах земли эстов, в бытность её территорией Королевства Швеции, при-

существуют имена с конструктами «Tampi» и «Tambi». Например, в первой половине 1660-х годов проживал некий Tampi Hans Pettalt, у которого было три сына — Tambi Hanso Thomas Pettalt (родился около 1665 года в Петтал, что в Карузе, Ляэнемаа), Tamme Madis Pettalt (появился на свет там же) и Tambi Jako Hanso Mart Pettalt (родился в Матсалу, что в Петтал, Карузе, Ляэнемаа), а также дочь — Tambi Hansu Katri Pettalt [2, с. 968].

Ещё один примечательный пример: около 1600 года родился Meelva Tambi Jaak (в шведской метрической книге записан как Tambj Jaco armer Paur) — хозяин хутора Тамби в деревне Меэлта мызы Матсалу прихода Карузе. Его потомки тоже носили фамилию Тамби [10, с. 390].

Деревня Тамби: появление и развитие

Коренная деревня Тамби (эст. — Tambi põlis asustusala / Tambi küla) [12, с. 10] образовалась к востоку от деревни

Пиместику [1, с. 18], расположившись на земле мызы Вайвара [18, с. 2]. Она представляла собой находившийся в нескольких километрах к северу от этой мызы населённый пункт, объединявший несколько хуторов, располагавшихся вблизи развилки дорог (одна — на Мумассааре, другая — на Пиместику).

Ударение в топониме Тамби (равно как и в фамилии Тамби) ставится строго на первый слог (напомню, что в эстонском языке ударение всегда ставится на первый слог, за исключением лишь нескольких слов). И это несмотря на то, что конструкт «Тамби», возможно, заимствован в эстонский из других языков, тем не менее он на протяжении многих веков прочно присутствует в эстонской действительности и местном инфополе.

В нескольких километрах к западу от деревни Тамби проходил древний Шведский вал (русская циркумвалляционная линия обороны 1704 года; эст. — Rootsi kants), следы которого можно «прочитать» на местности до сих

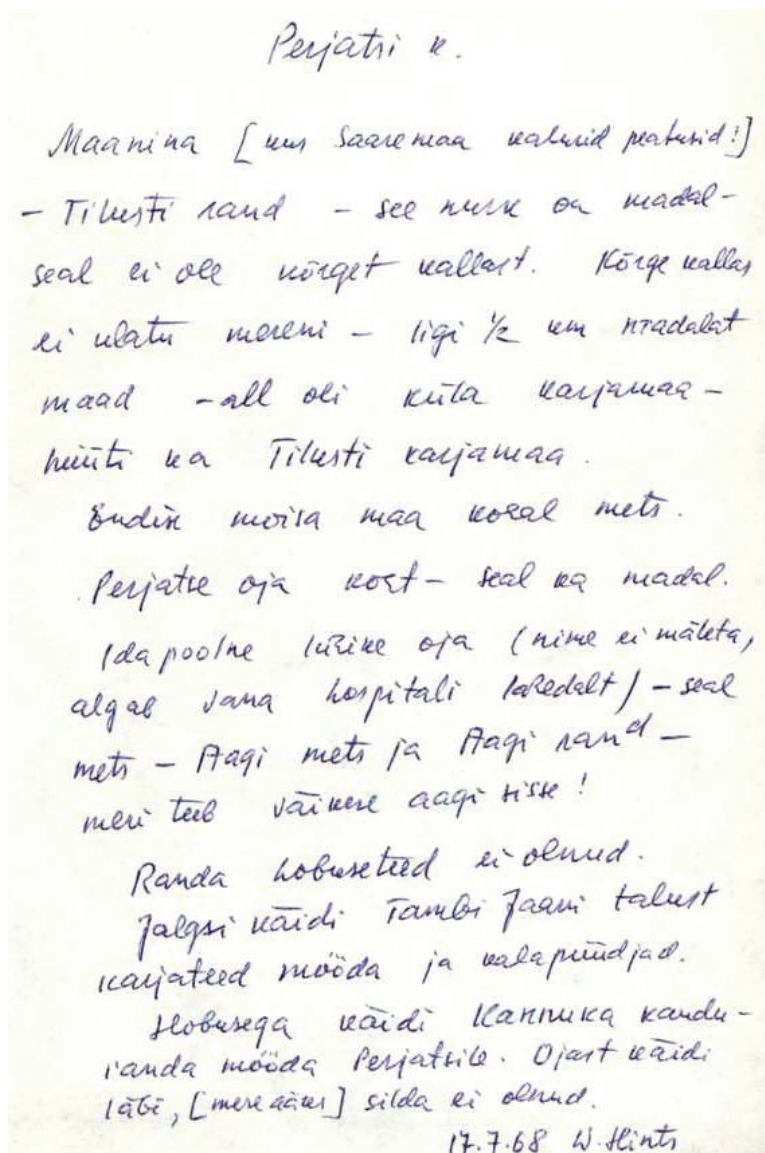


Рис. 1. Карточка с информацией о деревне Перьятси и хуторе Яана Тамби (Jaani Tambi). Картотека топонимов Института эстонского языка. Источник: Eesti Keele Instituudi kohanimetartoteek. <https://arhiiv.eki.ee/kohanimed>

Perjastre

Perjastre küla vanem osa on Kanjamäe talu nimetus. Kui vanaisa ca 1850. a. nimel tuli Rõnnu kirstist Perjastile on Perjastri külas olnud 5 talu – Perjastri küla keskuses. Maantee ääres ei olnud siis talund – need on hiljem asutatud – siis uue talud uuntri pandi. Ca 1850. a. paiku ei olnud veel kütä maad uuntrideks jaotatud.

Perjastri külas oli algsel 5 talu. Kui Pimestiku (←) ja Tambi küla umb. 1850. a. paiku mõistati, siis Perjastri küla summeeris.

17.7.68 W. Kint

Рис. 2. Карточка с информацией о деревнях Перьятси и Тамби. Картотека топонимов Института эстонского языка. Источник: Eesti Keele Instituudi kohanimetartoteek. <https://arhiiv.eki.ee/kohanimed>

Perjatsi

Tambi – Perjastri – kohanimi → 1844!

Perjastri oja = Kidendo!

Kidendu oja Perjastri

Kanjamäe talu heinamaa – Plaata heinamaa – Kanjamäe talu järgi – kaunilt liigedal, maanteest looma pool.

Sinimäe all on Tammnõidu heinamaa – Perjastri meeste heinamaa.

Pimestiku ja Perjastri vahel on sügav, mis on rootsi kanti – nimet. Paaslipeal.

Jälgajamäe laugu – Perjastri ja Pimestiku vahel mis Paaslipealne.

Tilusti laug – Perjastri kohal. Seal magal männik Tilusti järges kohal – Kiri ranna (→ kannik) poole – künki koera männik – Perjastri oja (Kidendu oja) kaldal.

17.7.68
H. Randoo ettevõtte

Рис. 3. Карточка с информацией о деревнях Перьятси и Тамби. Картотека топонимов Института эстонского языка. Источник: Eesti Keele Instituudi kohanimetartoteek. <https://arhiiv.eki.ee/kohanimed>

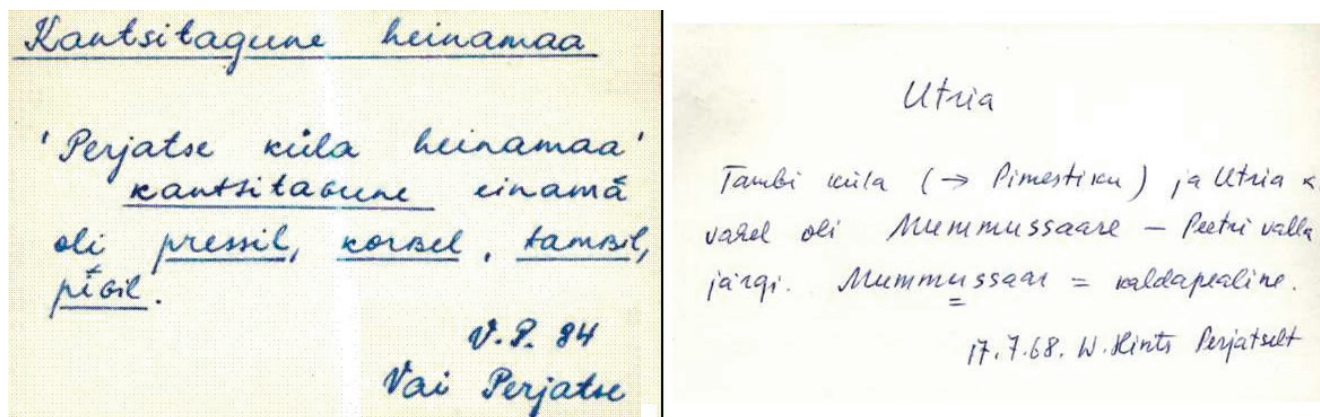


Рис. 4. Карточки с информацией: слева — о сенокосной земле Перьятси, справа — об Утрия (Удриа) и деревне Тамби. Картотека топонимов Института эстонского языка. Источник: Eesti Keele Instituudi kohanimetartoteek. <https://arhiiv.eki.ee/kohanimed>



Рис. 5. Автор статьи у картины Ивана Ивановича Шишкина «У берегов Финского залива» («Удриас близ Нарвы») 1888 года. Санкт-Петербург, Русский музей, 2 ноября 2022 года. Источник: фото из архива С. А. Тамби

пор. Коренной житель, эстонец Кибин вспоминал, что «деревня Тамби располагалась у моря в густом лесу, где водились и медведи. В деревне было восемь хуторов» [15]. Скорее всего, речь о воспоминаниях потомка жителя деревни Удриа, рыбака Пертеля Кибина (26.01.1838, Удриа — 27.12.1914; Pärtel Kibin / Kibbin).

По мнению краеведа Вирве Орав, местечко под названием Тамби могло считаться отдельно стоящим большим хутором. Но во многих метрических книгах, равно как и на некоторых топографических картах этот топоним всё же фигурирует именно как деревня (нем. — Dorf). Упоминается он и как Streigesinde (эст. — hajatalu).

В деревне Тамби говорили на вайварском прибрежном диалекте эстонского языка (эст. — eesti keele Vaivara rannamurre). Михкель Тоомсе выделил четыре подгруппы вайварского диалекта (напоминавшего чем-то язык финнов-ингерманландцев): прибрежную, восточную, цен-

тральную и западную [19]. Например, вместо «praekartul» («жареный картофель») вайварасцы использовали слово «kartulipilk». Город Йыхви (Jõhvi) на этом наречии звучал как Jõvi. Предложение «В Перьятси было много работы» на этом диалекте выглядит так: «Perjatses oli pali tüöd».

Эстонские филологи тщательно собирали образцы диалектной речи, проводя полевые исследования. В 1929 году Юхан Арике записал (и подготовил на основе своих записей отчёт) образцы речи Анн Тамби, родившейся в 1857 году в деревне Рейдепыллу (на момент записи ей было 72 года).

В XIX и XX веках немного северо-западнее деревни Тамби (или восточнее деревни Пиместикку и западнее Кордона Моннлезир) находился большой сенокосный лут, который на картах того времени неизменно подписывался как Tambi heinamaa (что означает «сенокосная земля Тамби») [6; 8]. К юго-западу от «сенокосной земли Тамби»

располагалась «сенокосная земля Пиместикку», а к юго-востоку — «сенокосная земля Кадастикку».

Рядом с местом, на котором располагалась ныне утраченная деревня Тамби [13, с. 18], в настоящее время на карте Ида-Вирумаа мы можем увидеть холм (горку; гору) Тамби (эст. — *Tambi mägi* или *Tambi küngas*), а также поля (поле) мызы Вайвара под названием Тамби (эст. — *Tambi väli / väljad* или *Tambi põld / põllud*). Пример употребления в речи (на местном наречии) этого топонима: «*Edesi Udria puole on Tambi vällad*» (рус. — «Далее по направлению к Удриа находятся поля Тамби») [21, с. 379]. Фамилия Тамби была внесена Национальным архивом Эстонии и известным историком Ааду Мустом в специальную базу по ономастике Эстонии [14].

Существует и ещё один одноимённый топоним Тамби, имеющий прямое отношение к геологии. Речь идёт о глыбе Тамби (диаметр — 0,6 км), которая имеет прямо-

угольную форму и расположена между диапирами Сууркиви (на западе) и Танненберг (на востоке). Высота известнякового плато глыбы, сложенной из густотрещиноватого известняка (Кундаский горизонт в нижней части), составляет 32 метра. Относительно большая высота холма Тамби (41,6 метров над уровнем моря) обусловлена прежде всего флювиогляциальными отложениями, залегающими на известняковом плато. Диапир Танненберг (ширина 0,6 км, длина до 1 км) охватывает территорию между Тамби и Паэкоха [16, с. 41, 46]. Напомню, что глыба в тектонике — это обособленный разломами участок земной коры, отличающийся от смежных участков строением, направлением или скоростью вертикальных движений. Глыба представляет собой участок земной коры разнообразных размеров (вплоть до сотен километров), ограниченный разломами и смещённый в каком-либо направлении.



Рис. 6. Два местечка Тамби (на карте обозначены как Тампи) на фрагменте карты 1803–1805 годов. Источник: РГВИА. Ф. 846. Оп. 16. Д. 19826. Ч. 1. Л. 13. Атлас топографической съёмки части Эстляндской губернии вдоль морского берега от границ Лифляндской губернии до Ревеля, а от берега внутрь расстоянием на 50 вёрст. 1803–1805 гг.



Рис. 7. Фрагмент плана мызы Вайвара 1811 года с обозначением двух местечек под названием Тамбу. В нижней части плана указаны также фамилии неких Яана и Карла Тамби. Источник: Eesti Rahvusarhiiv. EAA.3724.4.1792.

Geometrische Charte des privaten Gutes Waiwara im Waiwaraschen Kirchspiele. Gustav F. von Dreyer (Liivimaa rüütelkonna ja Jamburgi kreisi maamõõtja), 1811



Рис. 8. Два местечка Тамби (указаны как «Тампи») на фрагменте карты 1826–1840 годов. Источник: Специальная карта Западной части Российской Империи (карта Ф. Ф. Шуберта). Лист XII. Масштаб: 10 верст в 1 дюйме, 1826–1840 гг.



Рис. 9. Деревня Тамби на фрагменте карты 1844 года. Источник: Eesti Rahvusrhiiv. EAA.46.2.2. Generalkarte von Ehstland, in 2 Blättern mit Unterstützung Vereins der Merino zucht zu Orrenhoff. 25 Werst = 10,5 cm. Kartograaf: Johann Heinrich Schmidt (Estl. Forst. Geom. Colleg. Registr.), 1844

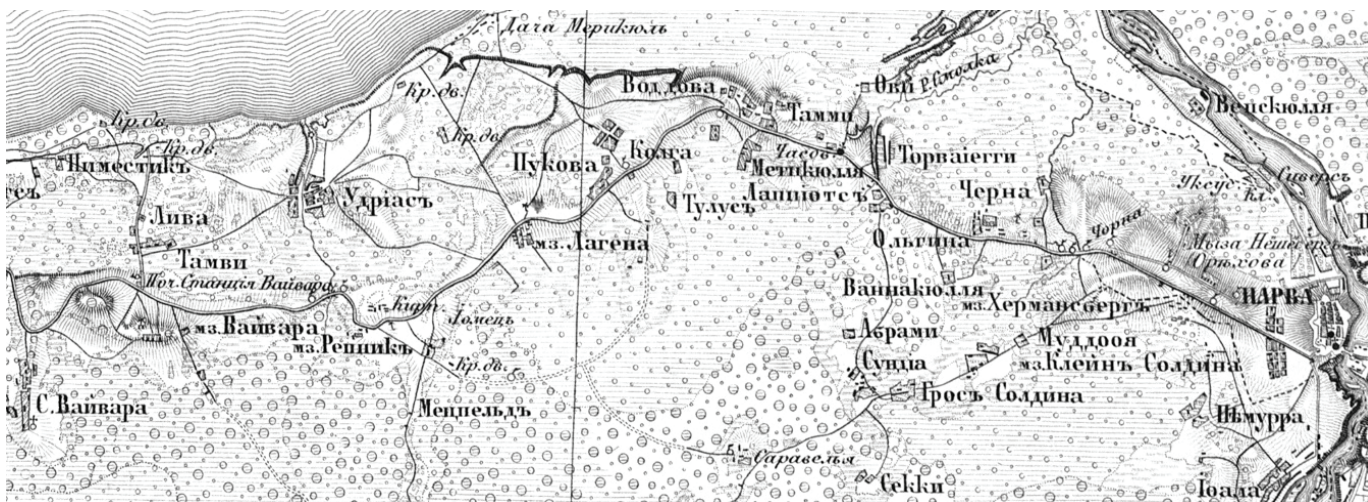


Рис. 12. Деревня Тамби (ошибочно указана как «Тамви») на фрагменте карты 1862 года. Источник: Военно-топографическая карта Российской империи Ф. Ф. Шуберта. Масштаб: 3 версты в 1 дюйме. Ряд III, Лист 7 — Эстляндская и Санкт-Петербургская губернии, 1862

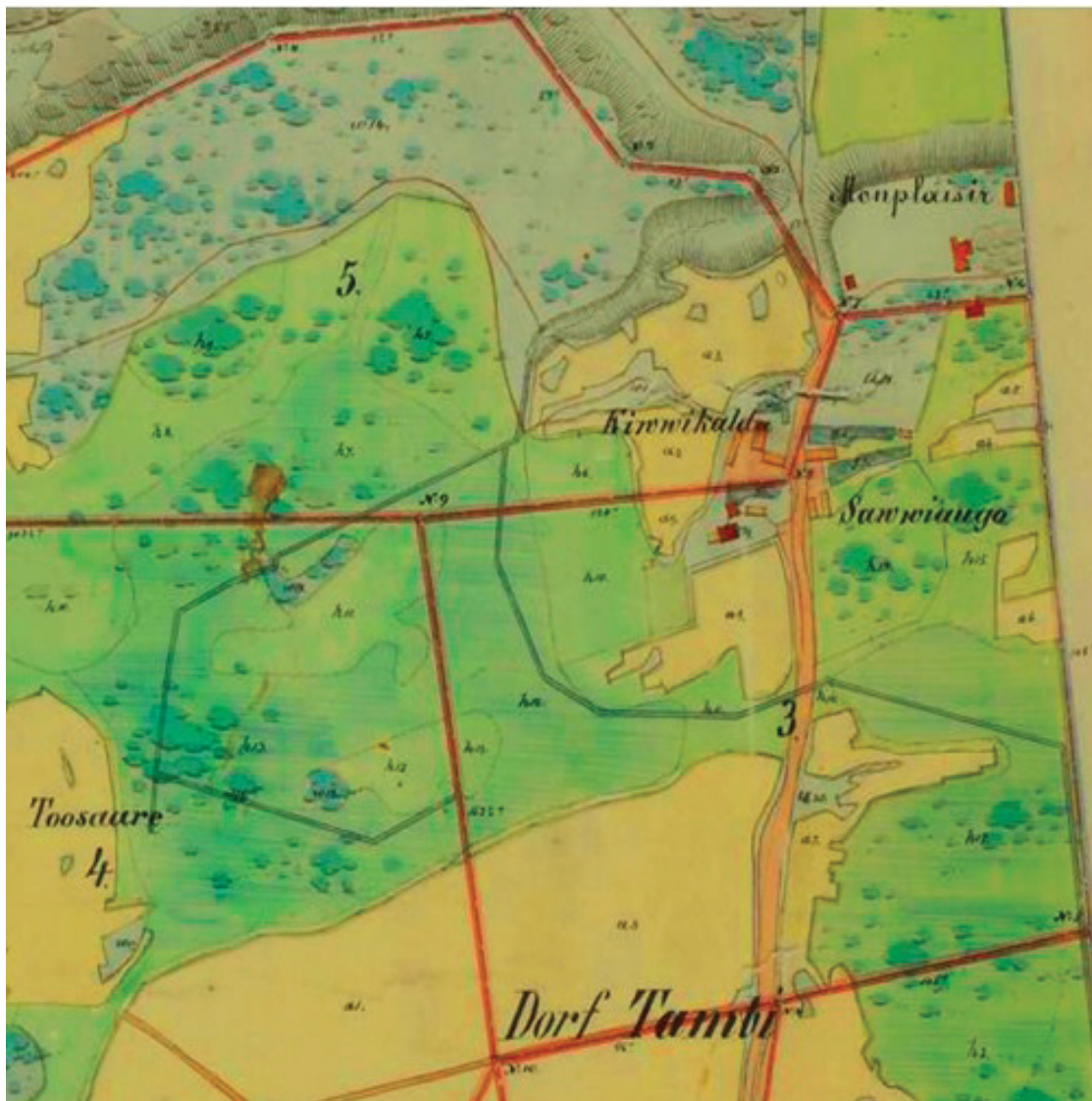


Рис. 13. Фрагмент немецкой карты 1868 года, на которую нанесена деревня Тамби (нем. — Dorf Tamby). Источник: Eesti Rahvusrhiiv. EAA.3724.4.1805. Specialkarte von dem Bauerpachtlande und einem Theile des Hoflandes zum privaten Gute Waiwara im Gouvernemente Ehstland und Wierländischen Kreise belegen, 1868



Рис. 14. Два местечка Тамбу на фрагменте карты примерно 1870 года. Источник: Eesti Rahvusrhiiv. EAA.854.4.1073. Karte des Pastorat Waiwara, umbes 1870



Рис. 15. Деревня Тамби (ошибочно указана как «Тамви») на фрагменте карты 1865 года. Источник: карта подполковника И. А. Стрельбицкого. Масштаб: в 1 английском дюйме 10 вёрст. Специальная карта Европейской России. Издание Военно-топографического отдела Главного Штаба, 1865



Рис. 16. Деревня Тамби (ошибочно указана как «Тамви») на фрагменте карты 1868 года. Источник: Eesti Rahvusarhiiv. EAA.2072.10.23. Специальная карта Европейской России (карта И. А. Стрельбицкого). Лист 56: Петроград-Луга. Издательство Военно-топографического отдела Генерального Штаба, г. Петроград. Лист окончен в 1868 г., напечатан в 1915 г.; Eesti Rahvusarhiiv. EAA.2072.10.324. Eestimaa ja Loode-Venemaa



Рис. 17. Деревня Тамби на фрагменте плана 1875 года. Источник: Eesti Rahvusrhiiv. EAA.854.4.25. Eisenbahnkarte von Baltischport bis St. Petersburg und Tosna. Johann Heinrich Schmidt (Eestimaa kubermangu maamõõtja), 1875



Рис. 18. Два местечка Тамби (Tamby) на фрагменте немецкой карты 1876 года. Источник: Karte von Ehstland: mit den Kreis-, Polizeidistricts- und Guts- Grenzen so wie den Plänen der Städte. Kartograaf: Johann Heinrich Schmidt, Geographisch-litographisches Institut v. J. Sulzer, Franz Kluge (kirjastus Revalis), 1876



Рис. 19. Два местечка Тамби (Tamby) на фрагменте немецкой карты 1884 года. Источник: Eesti Rahvusarhiiv. ERA.T-6.3.1127. Karte von Ehtland mit den Kreis-, Polizeidistricts- und Guts-Grenzen so wie den Plänen der Städte, neu umgearbeitet und herausgegeben von Hofrath J. H. Schmidt. Viis versta ühes inglise tollis. 1:210000. Kartograaf: Johann Heinrich Schmidt (Eestimaa kubermangu revident). Zweite Auflage, Reval: Verlag von Franz Kluge, 1884

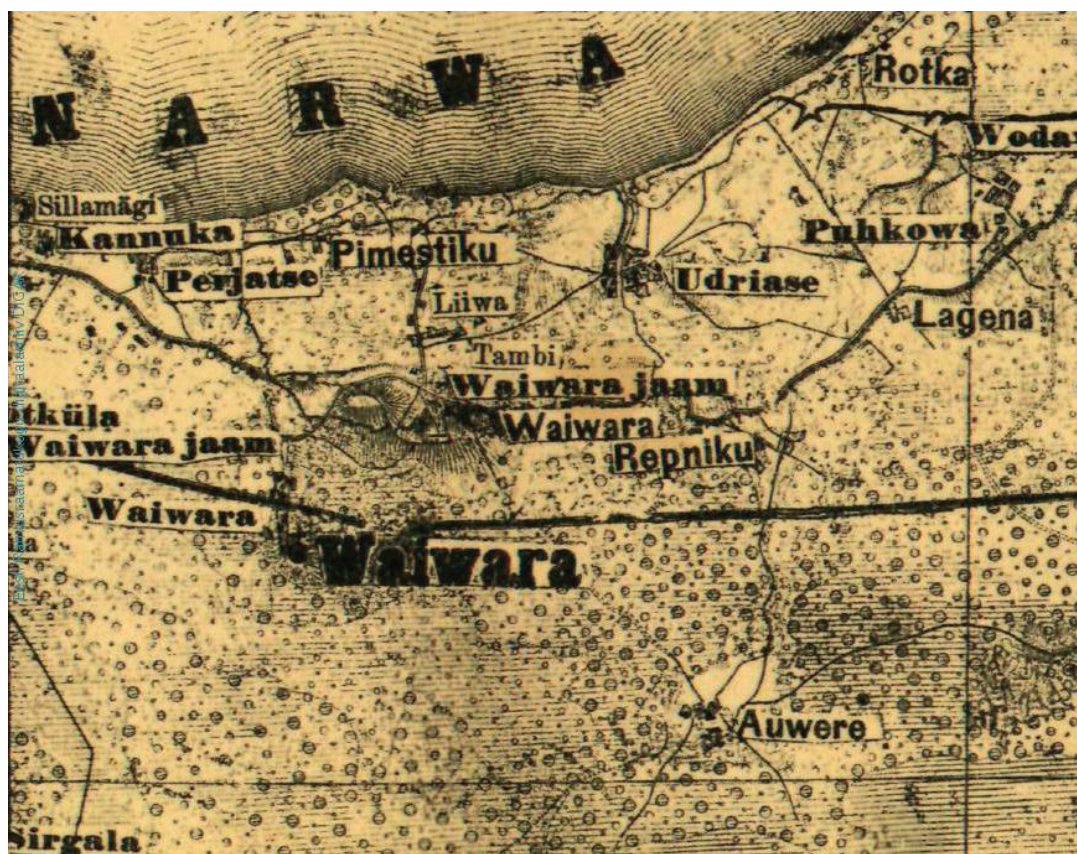


Рис. 20. Деревня Тамби на фрагменте карты 1883 года. Источник: Eestimaa kaart. II leht. Eestimaa idaosa. Kirjastaja Ado Grenzstein. Trükkinud C. F. Kaiser Lindenhöhes Kölni juures. «Olewiku» lisa, 1883



Рис. 21. Деревня Тамби (ошибочно указана как «Тамви») на фрагменте карты 1868 года.
Источник: Карта И. А. Стрельбицкого. Лист 26. Издание 1905 года



am Glint - 4 Vierlofst. u 1 Restst. - 928 a F.	KIRRIKUKÜLA.
Totalsumme: 664 Vierlofst. 1152 a F.	
Singeheilte Heuschläge - ökon. Dess.:	
Sussipuu hein. - 17 St. u 2 R. - 35 Vierl. 1216 a F.	
Kaddastiku u.	
Üllewa heinamaad - 71 St. u 1 R. - 141 - 1424 -	
Suuxlepping, Rogen-	
dini u. Krawiku hein. - 139 St. - 277 - 1120 -	
Pinnestiku u.	
Tambi heinamaad - 73 St. u 1 R. - 146 - 656 -	
Summe der Heuschläge: 601 Vierl. 1216 a F.	

Рис. 22. Земля для сенокоса Тамби (эст. — Tambi heinamaa; с указанием её площади) на фрагменте карты 1909 года. Источник: Eesti Rahvusrhiiv. EAA.3724.4.1796. Karte von einem Teile der Hofsländereien des Privatgutes Waiwara (Vaivara mõisa osaline plaan). Maamõõtja T. Dau, 1909



Рис. 23. Деревня Тамби на фрагменте немецкой карты 1917 года. Источник: Eesti Rahvusarhiiv. EAA.1451.1.319. Kirde-Eesti ja Peterburi kubermangu läänepoolse osa kaart, 1917

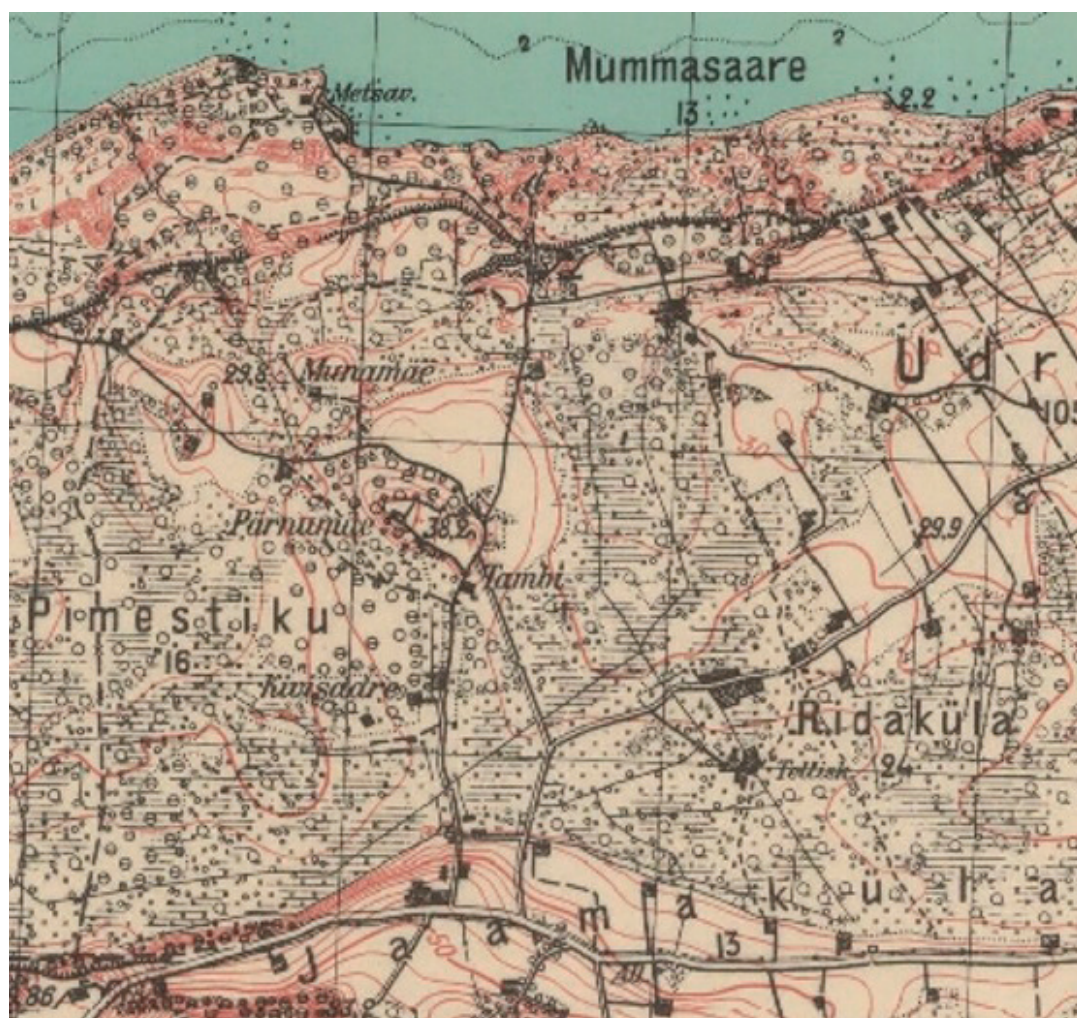


Рис. 24. Фрагмент эстонской карты 1925–1926 годов с нанесённой на неё деревней Тамби. Источник: Eesti Rahvusarhiiv. ERA.T-6.3.105. Eesti topograafiline kaart, 1:25000, III-IV-44, Virumaa, 1925–1926



Рис. 25. Сенокосная земля Тамби (эст. — Tambi heinamaa) на фрагменте плана 1930 года. Источник: Eesti Rahvusarhiiv. ERA.T-3.12.790. Vaivara mõisa plaan. Maamõõtja J. Verlin. Koostamisaeg: 1930. Kinnitanud: Viru maakorralduse komisjon, 14.10.1935



Рис. 26. Деревня Тамби на фрагменте эстонской довоенной карты. Источник: карта из архива С. А. Тамби

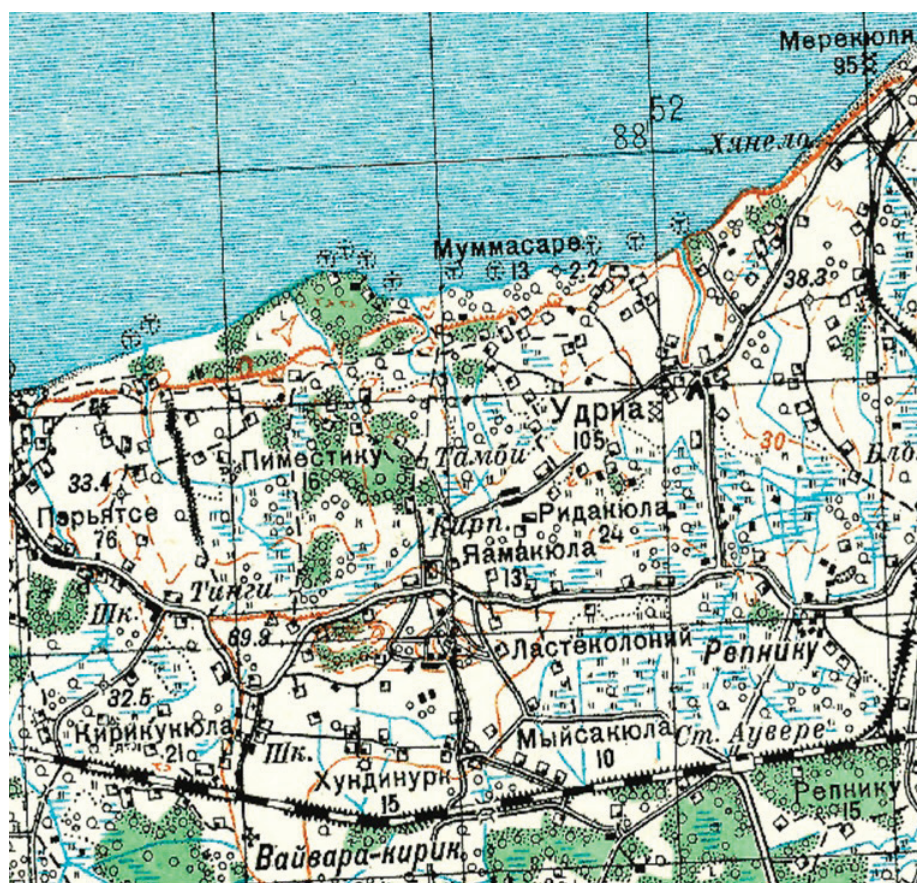


Рис. 27. Деревня Тамби на фрагменте довоенной карты. Источник: карта из архива С. А. Тамби



Рис. 28. Гора (холм) Тамби (эст. — Tambi mägi) и поле Тамби (Tambi väli) на фрагменте эстонской карты 1994–2020 гг. Источник: Eesti Maa-amet

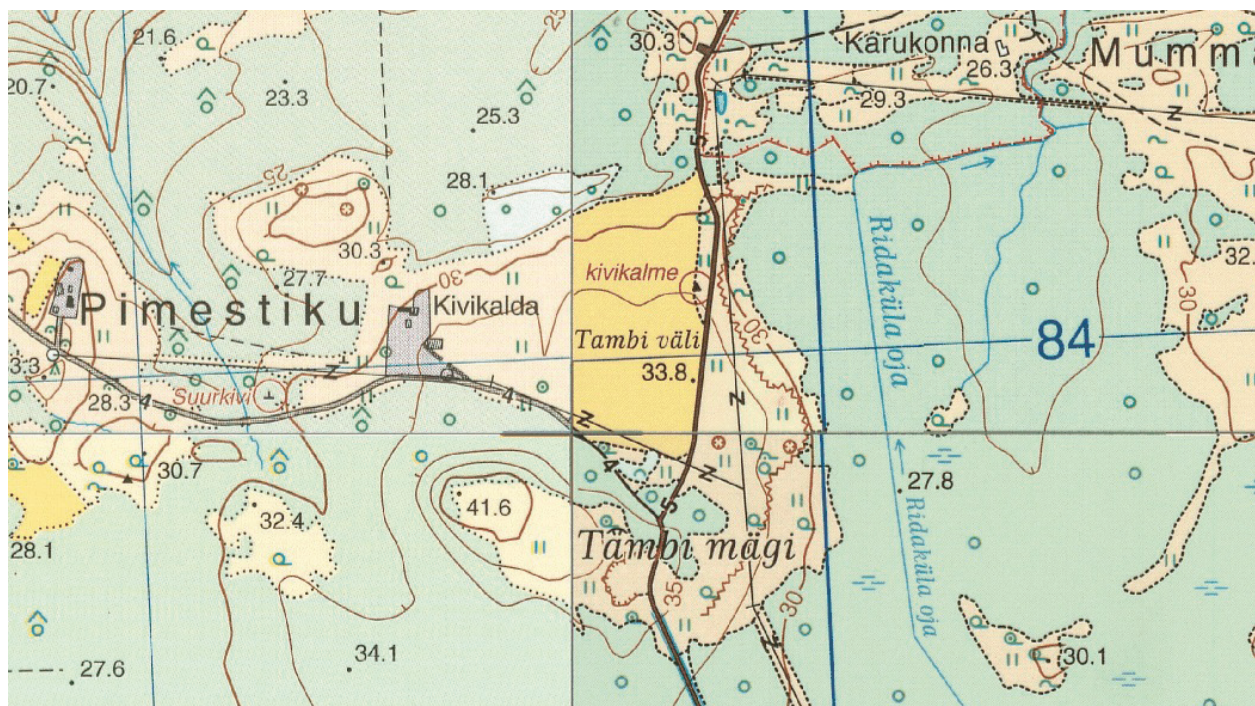


Рис. 29. Гора (холм) Тамби и поле Тамби на фрагменте эстонской карты 1994–2020 гг. Источник: Eesti Maa-amet



Рис. 30. Гора (холм) Тамби и поле Тамби на фрагменте эстонской карты 2013 года. Источник: Eesti Maa-amet

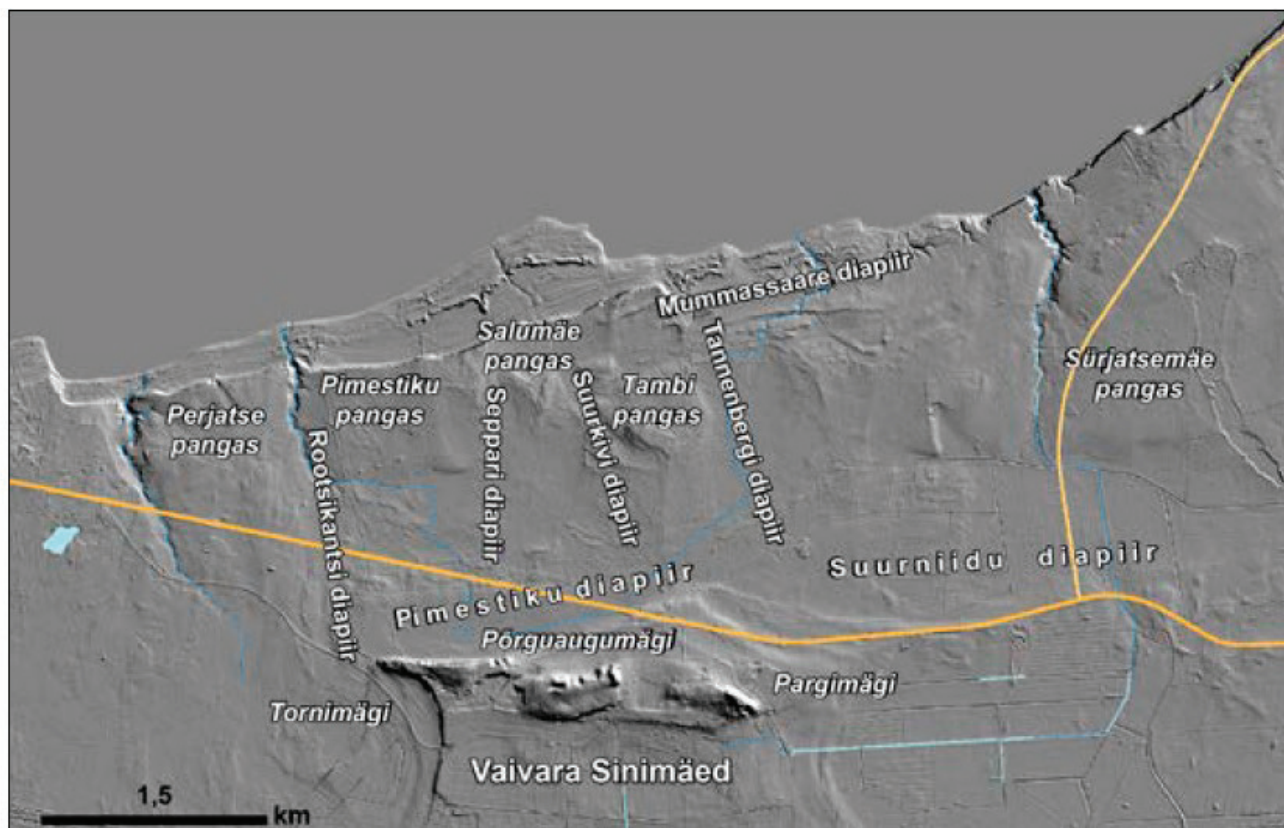


Рис. 31. Глыба Тамби (эст. — *Tambi pangas*) на фрагменте карты с затенением рельефа. Источник: *Eesti topograafia andmekogu aerolaserskaneerimise (LiDAR — Light Detection And Ranging) kõrgusandmed. Geoportaal. Maa- ja Ruumiamet*; Цит. по: Suuroja K., Ploom K. *Vaivara Sinimägede ja dislokatsioonide vööndi tekkest // in: Eesti Geoloogiakeskuse toimetised. № 12/1. Tallinn, 2016. Lk. 41.*

По информации Яана Тамби, деревня Тамби первоначально принадлежала к общине Вайвара (эст. — *Vaivara kogukond*). По сведениям Мийны Уусталу из деревни Аувере, после отмены крепостного права (в Эстляндской губернии оно было отменено в 1816 году), на мызе Вайвара начался (во времена барона Константина фон Корфа) передел земель. Самостоятельность деревень Тамби, Вана-Перьятси, Пиместику, Сорро, Нарвусе (в окрестностях Удриа) и Лихакондо (близ мызы Вайвара) была упразднена, а их земли были объединены с землями мызы Вайвара [15].

Вийлип Хинтс (*Wiilip Hints*) из деревни Перьятси вспоминал 17 июля 1968 года, что в 1850 году мыза Вайвара присоединила часть хуторов Тамби к деревне Пиместику, а часть — к своим мызным землям. Примерно между деревней Тамби и деревней Утрия находилась деревня Муммасааре (*Mumussaare / Mummos(s)aare*), относившаяся к Петровской волости (*Peetri vald*) [21, с. 282, 352, 431]. Применительно к деревне Перьятси он отмечал, что «на берегу были летние домики: дома сыновей и дочерей Яана Тамби. Сначала в них жили дачники из Санкт-Петербурга, а позже и они сами. <...> Дом коптильщика рыбы находился к востоку от устья ручья, вероятно, на земле хутора Яана Тамби. Его уже нет. <...> Рыбаки шли пешком от хутора Яана Тамби вдоль скотопрогонной (пастбищной) дороги. <...> Первоначально в деревне Перьятси

было пять хуторов. Когда около 1850 года деревни Пиместику и Тамби были присоединены к мызе Вайвара (эст. — *mõisasitati*), тогда деревня Перьятси разрослась» [17].

По воспоминаниям (от 17 июля 1968 года) Антона Раудсоо из Удриа (Утрия), топоним Тамби возник в 1844 году. Однако с его утверждением мы можем поспорить, так как это, по всей видимости, произошло гораздо раньше.

Дело в том, что мной была выявлена самая ранняя запись в вайварской метрической книге запись, в которой упоминается местечко Тамби. Речь о метрической книге за 1801 год, в которой в отношении одного местного вайварского жителя была проставлена (в графе «Место смерти» / «*Ort*») отметка о его смерти 9 августа 1801 года именно в местечке Тамби. Этот человек (имя его написано не полностью, «*Tambi Juk*», или «*Tambi Juh*»; возможно, Тамби Юхан) скончался в возрасте 70 лет [3, с. 81]. Исходя из этого, можно сделать по крайней мере два предположения:

1). до 1801 года деревни Тамби не существовало, а представители фамилии Тампи / Тамби жили в других населённых пунктах, например, в Вайвара, что видно из метрических книг второй половины XVIII века. Становление деревни Тамби как раз и происходило в 1801–1807 годах (шире — на рубеже конца XVIII — начала XIX веков).

2). до 1801 года деревня Тамби всё же существовала, но в метрических книгах указывали более крупные насе-

Lugavnuu							81
man	goff	Boor	Onf.	Naun	in	goff	Albu
				Fadrbart	in	in	m. Z.
-	9	10	Tambi	Tambi Suk. L.			
				Mari, va J.			
				Brüßbraunfrit	-	34	70

Рис. 32. Выявленная С. А. Тамби самая ранняя запись в вайварских метрических книгах, в которой упоминается местечко Тамби. Запись о смерти местного жителя от 9 августа 1801 года. Фрагмент метрической книги. Источник: Eesti Rahvusrhiiv. EAA.1230.2.3. С. 81



Рис. 33. Аэрофотография от 09 января 1929 года с обозначением направления на деревню Тамби, находившуюся от мызы Вайвара в северном направлении (показано верхней правой стрелкой). Источник: Eesti sõjajärgne kindral Laidoneri museum. KLM FT 1034:1/89 F. Vaivara mõis ja mägi. Pildistaja: M. Sukk; lend. v. ltn. 09-I-29; kell 11 15. Kaamera FKI 25 cm. 1/180 d 4,5 H — 500 mtr

лённые пункты (Вайвара или Перьятси, к которым могла относиться деревня Тамби).

Выявленная мной вторая запись о местечке Тамби встречается в вайварской метрической книге уже только в 1807 году: по случаю рождения в деревне Тамби 7 августа того года некой Евы Мартыновны (Mardi Ado Ewa) [3, с. 144].

Кстати, первое письменное упоминание о местечке Перьятси относится к 1498 году. Эту деревню в своих путевых заметках 1925 года описывал известный эстонский писатель Антон Хансен-Таммсааре: «Sillamäe ja Kannuka läheduses, ainult paar versta edasi Narva-Jõesuu poole asub Perjatsi. See on ikka otsitav paik olnud oma rahu ja vaikuse

tõttu... Kõrge rannik, viljapuuaiaid, all madalas männik, üle männiku meri. Ida pool helendab päikese käes Narva-Jõesuu imeline liivapaneel» («Неподалёку от Силламяэ и Каннука, всего в нескольких верстах в сторону Нарва-Йыэсуу, находится Перьятси. Оно всегда пользовалось популярностью благодаря своей тишине и покою... Высокий берег, фруктовые сады, внизу — сосновый бор, через сосновый бор — море. На востоке на солнце сияет чудесная песчаная полоса Нарва-Йыэсуу»). К началу XX века Перьятси было популярным местом летнего отдыха. До Первой мировой войны здесь каждое лето отдыхало около 1500 дачников. И в 1920-х годах сюда приезжало по несколько сотен отдыхающих каждый сезон.

По воспоминаниям Р. Калда от 26 августа 1968 года, деревня Тамби располагалась по следующим «координатам»: «первый ручей от Пиместикку, в сторону Перьятси, в отдалении от берега. На берегу стояли летние домики — два домика» (оригинальная цитата Р. Калда: «Tambi — Perjatsi küla järgi — on esimesest ojust Pimestikust lähtupest üle Perjatsi pool, kaldast eemal. Kalda peal olid suvemajad — kaks tükki»). Кстати, некоторые исследователи называют

Тамби даже не деревней или хутором, а просто населённым пунктом или же селением / поселением (эст. — asula) [20, с. 33].

Два расположенных рядом друг с другом местечка Tamby (нем. — Gesinde Tamby) присутствуют на немецком плане Вайварского имения (мызы) 1811 года работы Густава фон Дрейера [5]. И целых три (!) местечка под названием Tamby начертаны на карте Мюльберга 1860 года (Special Charte des privaten Gutes Waiwara belegen im Ehstl. Gouv. Allentackschen Kreise und Waiwarschen Kirchspiele). Самое северное из них позже станет называться Монпле-зиром (*Monplaisir*) [7].

Барон Константин фон Корф построил летние дачи на землях мызы Вайвара в Муммасааре и Паэвялья, где на месте бывшего одиночного хутора Тамби (эст. — Tamby üksiktal) были возведены летние дачи, которые на немецкий манер получили название *Villenkolonie Monplaisir* (впоследствии — *Monplaisir kordon*) [11, с. 30]. Позже местечко Монплезир получило название деревня Муммасааре (была разрушена в годы Великой Отечественной войны и не была восстановлена).

Литература:

1. Власов Д. Пятиметровый шпиль из родного доломита в Роше Пятисот в честь 86 павших эстонских ополченцев // Восточный берег [газета Кингисеппского района Лен. области]. 2017. № 39 (1222). 27 сент. — 03 окт. С. 18.
2. Eesti Rahvusrhiiv. EAA.1.2.941. Läänemaa adramaarevisjon. 1686–1689. Lk. 968.
3. Eesti Rahvusrhiiv. EAA.1230.2.3. EELK Vaivara kogudus. Sünni-, abi- ja surmameetrika. 1793–1812. Lk. 81, 144.
4. Eesti Rahvusrhiiv. EAA.1451.1.319. Kirde-Eesti ja Peterburi kubermangu läänepoolse osa kaart, 1917.
5. Eesti Rahvusrhiiv. EAA.3724.4.1792. Geometrische Charte des privaten Gutes Waiwara im Waiwaraschen Kirchspiele. Gustav F. von Dreyer (Liivimaa rüütelkonna ja Jamburgi kreisi maamõõtja), 1811.
6. Eesti Rahvusrhiiv. EAA.3724.4.1796. Karte von einem Teile der Hofsländereien des Privatgutes Waiwara (Vaivara mõisa osaline plaan). Maamõõtja T. Dau, 1909.
7. Eesti Rahvusrhiiv. EAA.3724.4.1797. Special Charte des privaten Gutes Waiwara belegen im Ehstl. Gouv. Allentackschen Kreise und Waiwarschen Kirchspiele. Koostaja C. Mühlberg. 1860. a.
8. Eesti Rahvusrhiiv. ERA.T-3.12.790. Põllutöoministeriumi Katastri ja Maakorralduse osakond. Talude plaanid. Virumaa. Vaivara. Vaivara mõisa plaan, 1930.
9. Eesti Rahvusrhiiv. ERA.T-6.3.105. Eesti topograafiline kaart, 1:25000, III-IV-44, Virumaa, 1926.
10. Eesti Rahvusrhiiv. LVVA.7349.1.217. Liivimaa rootsiaegse kindralkuberner kantselei. Eestimaa mõisate maade nimistu (Landrolle). 1636–1642. Lk. 390.
11. Hiielo M. Vaivara rahva kuldaeg ja selle lõpp. [Koost. T. Haug]. Päite: Päite Küla Selts, Mark ja Partnerid, 2024. Lk. 30.
12. Jõesaar A.-M. Kuni sõda kõik purustas... Vaivara ja Alutaguse valla majandus ja omavalitsused 1944. aastani. Ida-Virumaa: Vaivara Vallavalitsus, 2002. Lk. 10.
13. Maiorov A. Eesti NSV vabastamislahingud // Eesti Kommunist. Oktoober 1974. № 10. Lk. 18.
14. Onomastika (testversioon). 2013 // Eesti Rahvusrhiiv. URL: www.eha.ee/labs/onomastika (дата обращения: 17.05.2011); Onomastika // Aadu Must ja Rahvusrhiiv. <https://www.ra.ee/apps/onomastika/index.php/et/nimepanek/searchNimepanek?nimi=tambi&q=1> (дата обращения: 02.04.2025).
15. Suuline traditsioon. Külade ja talude hävitamine. Kuuendikumaad. Ajalooline traditsioon Vaivara kihelkonnast 1931. Interaktiivne õppeprogramm «Radar». Eesti Kirjandusmuuseumi kultuurilooline arhiiv. EKLA f 200, m 18:1, 85/8 (9). [Vaivara [Võrguteavik] / [Eesti Kirjandusmuuseum, folkloristika osakond; kogunud R. Põldmäe; toim. E. Vahtramäe]. Tartu, 2005. URL: <http://www.folklore.ee/radar/story.php?area=Vaivara&id=314> (дата обращения: 05.05.2025).
16. Suuroja K., Ploom K. Vaivara Sinimägede ja dislokatsioonide võõndi tekkest // in: Eesti Geoloogiakeskuse toimetised. № 12/1. Tallinn, 2016. Lk. 41, 46.
17. Tambi // Eesti Keele Instituudi kohanimekartoteek. URL: <https://arhiiv.eki.ee/kohanimed> (дата обращения: 02.04.2025).
18. Tambi S. Tambi küla ajalooost // Vaivara kaja. Detsember 2016. № 10. Lk. 2.
19. Toomse M. Ida-Vaivara murdest. Tartu: Akadeemiline Emakeele Selts, 1938. 66 lk.

20. Vaivara ja Narva regilaulud / Eesti Kirjandusmuuseum, Eesti Rahvaluule Arhiiv; [koost. R. Mirov, K. Labi, I. Rüütel; toim. K. Labi, J. Oras]. Tartu: Eesti Kirjandusmuuseumi Teaduskirjastus, 2018. Lk. 33.
21. Vaivara kihelkonna kohanimed. [Koost. T. Haug]. Jõhvi: Mark ja Partnerid, Päite Küla Selts, 2023. Lk. 282, 352, 379, 431.

Фамилия и деревня Тамби: предания старины глубокой и наши дни. Часть 3

Тамби Сергей Александрович, кандидат политических наук (г. Москва)

В настоящей научной статье рассказывается об истории деревни Тамби (выявленное автором её первое упоминание относится к 1801 году), которая находилась в лютеранском Вайварском приходе Святой Марии, что в Эстляндской губернии Российской империи. Деревня Тамби была полностью стёрта с лица земли в годы Великой Отечественной войны. Сейчас место бывшей деревни (урочище Тамби), а также холм Тамби и поле Тамби располагаются в 1,5 км к северу от Синимяэ. Автор повествует об этимологии происхождения топонима Тамби, о развитии большого рода Тамби и его отдельных веток. Наконец, в исследовании приведена уникальная информация о многих выдающихся носителях эстонской фамилии Тамби. Данные вопросы, комплексно раскрытые на основе многочисленных архивных источников, освещаются в российской и зарубежной историографии впервые.

Ключевые слова: фамилия Тамби, деревня Тамби, приход Вайвара, Эстляндская губерния, Российская империя, Россия, Эстония, эстонцы.

The last name and the village of Tambi: the dimly remembered world and the present day. Part 3

Tambi Sergey Aleksandrovich, candidate of political sciences (Moscow)

The author of this scientific article tells the story of the village of Tambi (the first mention of it identified by the author dates back to 1801), which was located in the Lutheran Vaivara parish of St. Mary, in the Estland Governorate of the Russian Empire. The village of Tambi was completely obliterated during the Great Patriotic War. Today, the site of the former village (Tambi landscape unit), as well as Tambi hill and Tambi field, are located 1.5 km north of Sinimäe. The author tells about the etymology of the origin of the toponym of Tambi, about the development of the large Tambi family and its particular branches. Finally, the paper provides unique information about many outstanding bearers of the Estonian last name of Tambi. These issues, comprehensively revealed on the basis of numerous archival sources, are covered in Russian and foreign historiography for the first time.

Keywords: surname Tambi, village of Tambi, Vaivara parish, Estland Governorate, Russian Empire, Russia, Estonia, Estonians.

Представители фамилии Тамби в Первую Мировую войну

Многие представители разных ветвей общего большого рода Тамби сражались в рядах Русской Императорской армии в годы Первой мировой войны 1914–1918 годов. Перечислю здесь имена лишь некоторых из них:

- рядовой гвардии Семёновского полка Тамби Яан (Иоган; Иван) Адамович, уроженец Вайварской волости Везенбергского уезда. 7 ноября 1917 года он поступил в городской лазарет № 269 в Петрограде (Большой Казачий переулок, дом 2) [10];

- рядовой 90-го пехотного Онежского полка Тамби Эдуард Мартынович, уроженец деревни Каннука Вайварской волости Везенбергского уезда, лютеранин, на 1915 год — холост [13];

- ефрейтор Тамби Юрий Юрьевич (Jüri Tambi; родился 18 декабря 1873 года), происходил из деревни Кан-

нука Вайварской волости. Лютеранин. Столяр. Был призван на военную службу в Санкт-Петербурге. Приступил к службе 1 января 1896 года. Служил в Лейб-гвардии Егерском полку. Уволен в запас 20 августа 1899 года. Имел офицерский приз, а также знаки отличия «за отличную стрельбу». После начала Первой мировой войны был зачислен в 1-ю Эстляндскую дружину. К месту службы явился 2 августа 1914 года. 9 июня 1915 года переведён в 421-й Пехотный полк, который позже был переименован в 424-й Пехотный Чудской полк. 28 июля 1915 года он был переведён в распоряжение Корпусного интенданта 42-го армейского Корпуса, а 20 сентября 1915 года исключён из списков полка. Супруга Юрия — Анна-Кристина Мартыновна Тамби (Anne Kristina Tambi; урождённая Шустер; род. 3 ноября 1875 года) — проживала к 1917 году в Усть-Нарове в конторе Кочнева [32, с. 23–26];

- ефрейтор Тамби Александр Яанович (родился 25.12.1880 года). Он был приписан к Вайварской волости.

Зачислен 18 декабря 1902 года солдатом в 4-й железнодорожный батальон. 23 апреля 1903 года переведён в рядовые. Первого сентября 1906 года повышен в ефрейторское звание. 1 апреля 1907 года уволен в запас армии. Он был вновь призван и отправлен на службу в железнодорожную роту 25 июля 1914 года [30, с. 123–126];

– наконец, мой прапрадед, лютеранин Иван (его имя писалось на эстонском языке как Jaan, Johannes, а на русском также как Иоганн) Мартынович Тамби (03.07.1876, Нарва — ок. 1919). О нём я расскажу ниже подробнее. Он родился в семье нарвских мещан Мартына Ивановича Тамби (1829–1910) и Кристины Карловны Тамби (урождённой Кульберг; 1839, Йоала — 1912, Нарва).

Примерно в 1890-х годах Иван Мартынович Тамби переехал из Нарвы в российскую столицу — город Санкт-Петербург. Там он в разное время жил по следующим адресам: Шишмарёвская улица, 33 (в 1904 году), Шишмарёвская улица, 21 (в 1906 году), Мигуновская улица (в Новодеревенском участке), 73 (в 1907–1908 годах), 8-я линия Васильевского острова, 35; 10-я линия В. О., 27 (в 1909 году), 14-я линия В. О., 45 (в 1911 году), 9-я линия В. О., 56, квартира 54 (в 1912–1913 годах; на этом адресе у него даже был телефон — № 41588).

Другим адресом его семьи был Эсперов переулок, что на Крестовском острове. Уже после его переезда в Санкт-Петербург, он иногда навещал своих родителей в Нарве, бывал он и в Гунгербурге (Усть-Нарове). В городе на Неве Иван Мартынович работал на чугунном заводе (возможно, на Александровском Главном механическом заводе). К 1907 году И. М. Тамби являлся членом Ревизионной комиссии в «Обществе пособия нуждающимся конторщикам и конторщицам города Санкт-Петербурга», правление которого располагалось на 3-й Рождественской улице, в доме 12. К 1911 году он трудился в правлении «Восточного общества товарных складов, страхования и транспортирования товаров с выдачей ссуд», которое располагалось по следующим адресам: Большая Конюшенная улица, 27 или Новый переулок, 4. Последняя организация занималась грузовыми и пассажирскими перевозками по Волге и Каспию, а также страхованием грузов и их приёмом на хранение, выдачей ссуд под товары, принятых на перевозку или хранение, а также реализовывало нефтепродукты. По семейному преданию он также трудился счетоводом (или бухгалтером) на железной дороге.

Двадцать четвёртого апреля 1898 года в петербургской церкви Благовещения Пресвятой Богородицы, что в Новой деревне, состоялось венчание Ивана Мартыновича Тамби с православной девушкой Марией Эрастовной (урождённой Курбатовой), родившейся в 1878 году в Нарве. Сразу после Октябрьской Революции 1917 года она работала портнихой в Петрограде, а в тяжёлые 1922–1924 годы — уборщицей в Областной совпартшколе имени Клары Цеткин. В январе 1900 года И. М. Тамби был зачислен в ополчение 2-го разряда [34].

По воспоминаниям сына Ивана Мартыновича, во время Первой мировой войны его отца «взяли в солдаты». Итак,

нам точно известно, что Иван Мартынович принимал участие в «последней войне Российской империи», но в какое время и на каком фронте? С этим обстоит сложнее. После моих изысканий в архивах, я пришёл к выводу, что, возможно, в то время было... несколько Иванов Мартыновичей Тамби (да-да, возможно и такое совпадение). Например, некий Ян Мартынович Тамби фигурирует в «Послужных списках нижних чинов» как призванный на военную службу в 1908 году [31, с. 43]. Но, возможно, это не «мой» предок.

Ниже я приведу информацию обо всех фактах (на данный момент мне удалось установить четыре таких факта) участия Ивана Мартыновича (или разных Иванов Мартыновичей) в Первой мировой войне:

1) Десятого октября 1914 года уроженец Везенбергского уезда («мой» Иван Мартынович родился в Нарве Санкт-Петербургской губернии), рядовой Лейб-гвардии Финляндского полка Тамби Иван Мартынович (лютеранин; холост — может, ошибка? Ведь мой Иван Мартынович должен был бы быть женат) был ранен или контужен под Ивангородом [11; 14];

2) Двадцатого февраля 1915 года солдат 336-го Челябинского пехотного полка Тамби Иван Мартынович был ранен. Возможно, он не является моим предком, так как в качестве его происхождения указана деревня Вайвара Везенбергского уезда, а не город Нарва (хотя отец «моего» Ивана Мартыновича происходил из окрестностей Вайвара);

3) Седьмого сентября 1916 года рядовой Лейб-гвардии Литовского полка Тамбе (иногда на конце фамилии ошибочно писали «е» вместо «и»; но вообще существовала и отдельная эстонская фамилия — Тамбе) Ян Мартынович был ранен или контужен в сражении 7 сентября 1916 года у деревни Войнин. После лечения, он остался в строю. Указано, что он женат. Скорее всего, это не мой предок, так как в качестве его происхождения указана деревня Каннука Вайварской волости [12; 15];

4) Двенадцатого января 1918 года солдат Тамби Иван Мартынович получил «Проходное свидетельство» № 84 о том, что он, будучи солдатом 46-й Инженерной рабочей дружины из военнопленных, был зачислен врачебной комиссией в резерв ополчения. 12 января 1918 года он был исключён с военной службы. Явился в Везенбергское волостное правление 29 января 1918 года [33, с. 226].

Отмечу, что в документации той поры нередко встречалась путаница, а также опечатки и даже серьёзные ошибки (причём не только коверкание географических названий и имён, но также и грубые фактические ошибки). Для детального прояснения участия именно «моего» Ивана Мартыновича Тамби в Первой мировой войне мне предстоит ещё немало архивных поисков и уточнений...

А уже после окончания Первой мировой войны Иван Мартынович Тамби жил какое-то время в Петрограде и, вероятно, в Москве. Предположительно он работал на Московской городской бойне (Мясной бирже). По семейному преданию, он скончался примерно в 1919 году, в сравнительно молодом возрасте (ему было около 43 лет) — от разразившейся в то время эпидемии сыпного тифа.

Справочный Учетно-Статистический отдел о потерях на фронте.
Список № 2 900

Фамилия.	<u>Тамби</u>	
Имя и отчество.	<u>Иван Мартынович</u>	
Часть войск и звание.	<u>Л. № финляндский п. Ряд</u>	
Национальность.		
Вероисповедание.	<u>Лют.</u>	
Холост или женат.	<u>Хол.</u>	
Возраст.		
Грамотность.		
Род занятий (или профессия).		
Происхождение:	Губерния.	<u>Эстляндская</u>
	Уезд.	<u>Везенбергский</u>
	Волость.	
	Село, деревня или станица.	
Причина выбытия из части.	<u>Ранен</u>	
Время сражения.	<u>10 Окт. 1914</u>	
Место сражения.	<u>Под Ивангородом</u>	

Примечание: Дополнительные сведения на обороте.

Рис. 1. Карточка с информацией о том, что 10 октября 1914 года уроженец Везенбергского уезда, рядовой Лейб-гвардии Финляндского полка Тамби Иван Мартынович ранен под Ивангородом. Источник: РГВИА. Картотека бюро учета потерь в Первой мировой войне (офицеров и солдат). Шкаф без номера. Ящик 5028-С

Представители фамилии Тамби, пострадавшие во время сталинских репрессий

Некоторые представители фамилии Тамби пострадали во времена сталинских политических репрессий 1930-х годов. К их числу относятся:

- кочегар фанерного завода Александр Адольфович Тамби (родился 1903 в деревне Мануйлово Новгородской губернии). Место проживания — город Старая Русса; беспартийный. Он был арестован 11 июля 1938 года и приговорён к восьми годам лагерей;
- слесарь-аппаратчик электродепо станции Канда-лакша Кировской железной дороги Николай Иванович Тамби (1905, Санкт-Петербург — 1937). Место его проживания — станция Кандалакша Карельской АССР; беспартийный. Он был арестован 12 июля 1937 года, осу-

ждён Комиссией НКВД и прокуратуры СССР 3 ноября 1937 года и приговорён к высшей мере наказания. Дата и место расстрела: 12 ноября 1937 года на Левашовской пустоши в Ленинграде. Реабилитирован посмертно 22 июля 1958 года;

– красильщик банно-прачечного комбината Аркадий Александрович Тамби (30.05.1901, Санкт-Петербург — 28.07.1938). Место проживания — город Старая Русса; беспартийный. В 1929 году он был сослан на три года в Соловецкий лагерь особого назначения. Вновь арестован 18 февраля 1938 года, осуждён Комиссией НКВД и Прокуратуры СССР 20 июля 1938 года к высшей мере наказания. Дата и место расстрела: 28 июля 1938 года в Ленинграде;

– жительница города Пайде Паулине Юрьевна Тамби (родилась 28 марта 1869 года в Вайвара; Pauline Tambi) была в 1949 году выслана в Сибирь.

Приказъ объ исключеніи „12“ Января 1918 г. № 12

ПРОХОДНОЕ СВИДѢТЕЛЬСТВО № 84

Предъявитель сего:
 Такой части 16 Инженерной рабочей дружины из военнопленных
 аніе, имя, отчество и фамилія Тамби Иванъ Мартыновичъ
 рокъ службы 19 ____ года
 Куда слѣдуетъ въ Вилъберское воен. правл. Вилъберскаго уѣзда Эстляндской
 По какому случаю Зачисленъ вразбойной комиссіей въ резервъ ополченій
 Долженъ прибыть по назначенію не позже ____ 19 ____ года
 Кому отправленъ послужной списокъ Вилъберскому уѣздному военному начальнику

КОЛИЧЕСТВО		СУММА	
Дней	Версть	Руб.	Коп.
2		8	54
2		8	54

Кормовыхъ денегъ
 Прогонныхъ, кому таковыя по закону положены
 ИТОГО

Предложеніе для проѣзда:
 а) по желѣзнымъ дорогамъ « » шт. за № ____
 б) водою « » шт. за № ____

Означенный въ сѣмъ свидѣтельствѣ нижній чинъ явился по назначенію 29 числа Января мѣсяца 18 года.

Везенбергскій Воинокій Начальникъ
 Дѣлопроизводитель

Рис. 2. Проходное свидетельство солдата 46-й Инженерной рабочей дружины из военнопленных Тамби Ивана Мартыновича. Январь 1918 года. Источник: Eesti Rahvusrhiiv. EAA.78.2.86. Lk. 226

Представители фамилии Тамби в Великую Отечественную войну

Немало представителей фамилии Тамби приняли участие в рядах Красной Армии в Великой Отечественной

войне, героически сражаясь против гитлеровских захватчиков. Среди них:

- помощник командира батареи и инструктор по агитации и пропаганде 925-го стрелкового полка 249-й Эстонской стрелковой дивизии, член ВКП(б), командир

„ПРАВАЯ СТОРОНА“

Уч.: //

18-го Сентября 1902 года
Воеводою Воеводства
Готовитъ Сетунъ

1902 года
1 разряда до 1902 года
ВЕЗЕНБЕРГСКОГО

УЪЗНАГО ПО ВОИНСКОЙ ПОВИННОСТИ ПРИСУТСТВІЯ.
ЭСТЛЯНДСКОЙ ГУБЕРНІИ.

ПРИЕМНЫЙ ФОРМУЛЯРНЫЙ СПИСОКЪ

Новобранца Александра Янова
Тамби

На службу явился и на казенное содержаніе поступилъ Маября 1 дня
1902 года.

Согласно приказа по Военному Вѣдомству 1876 г. за № 77 и руководства для
препровожденія въ войска новобранцевъ, выданы ему казенные вещи.

шинель	сапоги
полшубокъ	поски
шаровары	портянки
наушники	и аммуничныхъ денегъ

Собственныя деньги для отправленія въ _____

принято, въ чемъ выдана квитанція за № _____

Везенбергскій Уездный Военный Начальникъ:
Подполковникъ, Перковичъ

Рис. 3. Приемный формулярный список ефрейтора железнодорожной роты Тамби Александра Яновича.
Источник: Eesti Rahvusarhiiv. EAA.78.1.110. Послужные списки нижних чинов. С. 123

1112

(Свѣдѣнія для
нрѣжн. чинѣтъ). На прибывшихъ.

Фамилія Тамби

Имя Иоганъ

Отчество Адамовъ

Воинское званіе и часть Ряд.

Семёновскаго

Губернія Ямбургская

Уѣздъ Везенбергскій

Волость Вайварской

Селеніе и дер.

(деревня, станица)

Боленъ Боленъ

Раненъ _____

Время и мѣсто сраженія _____

Название и подробный адресъ лазарета, сообщающаго свѣдѣнія (штампель) _____

№ _____

ГОРОДСКОЙ ЛАЗАРЕТЪ № 269.

III, Б. Искитъ-ка, д. 2.

Когда поступилъ въ лазаретъ 7/11 17

Рис. 4. Карточка с информацией о том, что уроженец Вайварской волости Везенбергского уезда, рядовой гвардии Семёновского полка Тамби Иоган Адамович поступил 7 ноября 1917 года в лазарет № 269 в Петрограде.
Источник: РГВИА. Картотека бюро учета потерь в Первой мировой войне (офицеров и солдат).
Шкаф без номера. Ящик 3532-Т

взвода, старший лейтенант Тамби Александр Иванович (Яанович; 06.03.1913–1943). Он руководил работами по подготовке Нарвы к обороне от нацистов. Тяжело ранен 3 января 1943 года в бою у деревни Мишнева-Бова под Великими Луками. Умер 22 января 1943 года. Похоронен в городе Торжок на Иоанно-Богословском кладбище;

– санитарка (медсестра) батальона 925-го полка 249-й Эстонской стрелковой дивизии Тамби Дора Ивановна (01.12.1911–31.10.1971). Сражалась на Калининском фронте. Приняла участие в форсировании реки Наровы;
– Херберт Тамби (1909 г.р.; Herbert Tambi), местожи-тельство — Таллин, призван в Красную Армию в 1941

№ 93 Алф. У. В. Нат. №
Тамби

Временно проживающий
Кн. Канн. С. П. Б. Град. №

ПОСЛУЖНОЙ ЛИСТЪ.

Въ алфавитъ Уѣзди. Воин.
Начал. подъ №
Послуж. спис. № 93

Мамон Юрий Юрьевич
Ефрейтор

1. Въ службу принять *Везинберскій* *Уѣзд. Воин.*
присутствиемъ 20 участка. " уч. ЧАСТЬ

2. Изъ *Везинберскій* *Уѣзд. Воин.*

3. Исповѣданіе *Люттеранскаго Христіанства*

4. Начало службы *1 Января 1896*

5. Служилъ въ *1-й Везинберскій П.*

6. Уволенъ въ запасъ *20 Января 1899*

7. Мастерство знаетъ *Стелъ*

8. Въ кампаніи *небылъ*

9. Медали и знаки отличія: *мундиръ 2-го офицера при въ сар*
полк. сержанта въ полк. Св. Кор. и знаки за
отличіе въ сар.

10. Штрафованъ *былъ*

При призывѣ въ Управленіи *С. Петербургскаго* Уѣзди. Воинск.

Начальн. выданы ему казенныя вещи:

По призывѣ на службу назначенъ въ *С. Петербургскаго* Уѣздный Воинскій Начальникъ
Долгопроизводитель *Мамон*

Везинберскіи

ПРОГРѢЗЫ ДЛЯ ВЫДАВАНІЯ ЛИСТА НА ДУГУ.

№

ЛИНІЯ ОТРѢЗА.

Въ алфавитъ Уѣзди. Воин.
Начал. подъ №
Послуж. спис. № 18 года.

ОТМѢТКИ.

Обстоятельства службы по призыву изъ запаса, — т. е. бытность въ кампаніи, полученіе ранъ или убогій, а также медалей и знаковъ отличія и производство въ высшее званіе.

Взвѣсненъ въ 1-й Везинберскій П. 1-го Января 1896
Взвѣсненъ въ 1-й Везинберскій П. 1-го Января 1896

Перехлебенъ въ 42-мъ полку при 9-мъ н. 1
42-мъ полку при 9-мъ н. 1
Служилъ при 28-мъ полку при 51
Переведенъ въ 42-й арм. Корпусъ и назначенъ въ
Служилъ при 20-мъ полку при 108

Взвѣсненъ въ 42-мъ Пехотномъ
Чудскимъ полкомъ
Генералъ-Маіоръ

Полковой Адыютантъ
Прапорщикъ

ЛИНІЯ ОТРѢЗА.

ОТМѢТКИ.

Въ пути при слѣдованіи въ войска.

Рис. 5. Послужной список ефрейтора Тамби Юрия Юрьевича (род. 18 декабря 1873 года) из деревни Каннука.
Источник: Eesti Rahvusarhiiv. EAA.78.1.201. Lk. 25



Рис. 6. Автор статьи у Памятника героям Первой мировой войны с плакатом с фотографией своего прапрадеда Ивана Мартыновича Тамби (1876 — ок. 1919). Москва, Поклонная гора, 15 августа 2024 года.
Источник: фотография из архива С. А. Тамби



Рис. 7. Автор статьи у Памятника героям Первой мировой войны с плакатом с фотографией своего прапрадеда Ивана Мартыновича Тамби (1876 — ок. 1919). Москва, Поклонная гора, 15 августа 2024 года. Источник: фотография из архива С. А. Тамби

году. Он служил в 925-м стрелковом полку Эстонского корпуса [40, с. 281];

– рядовой Тамби Владимир Александрович (1906, Санкт-Петербург — 1955, Ленинград). Призван 18 июля (по другим данным 8 августа) 1941 года Октябрьским РВК города Ленинграда. Вплоть до июня 1942 года он был писарем Рыбинского ОРВК в городе Рыбинске. До сентября 1942 года он являлся художником Политического отдела Ярославского ОРВК. Впоследствии В. А. Тамби был рядовым стрелком (а позже — рядовым нестроевой службы) 1-го отдельного Эстонского запасного стрелкового полка. В 1943 году он был определён художником Клуба этого полка, став автором множества декоративных панно, плакатов, открыток и других живописных произведений. Был награждён медалью «За Победу над Германией в Великой Отечественной войне 1941–1945 гг.»;

– стрелок 3-й стрелковой роты 917-го стрелкового полка 249-й Эстонской стрелковой дивизии Ленинградского Фронта, кандидат ВКП(б) с 1944 года, старшина Тамби Герман Адольфович (1906, село Мануйлово Новгородской губернии — 21.04.1978, Невская Дубровка). В РККА был с 1 июля 1941 года. Место призыва: Старорусский РВК. Имел награды: Орден Славы III степени и медаль «За оборону Ленинграда»;

– рядовой Тамби Павел Адольфович (1916–1943), уроженец Старорусского уезда. Воевал в Эстонском корпусе. Убит 18 января 1943 года и был похоронен в деревне Малахово Великолукского района Калининской области. Позже перезахоронен на Мемориальном воинском кладбище (что на улице Колхозной) в городе Великие Луки. На момент смерти его супруга Антонина Яановна Пасина (Antonina Patsin) проживала в Старой Руссе [18; 19];

– телефонист, рядовой 8-го стрелкового корпуса 300-го стрелкового полка Тамби Рудольф-Эдуард Юрьевич (14.06.1917–1942). Место жительства: Эстонская

ССР, Вирумаа. Шахтёр. Он был призван 26 июля 1941 года в Эстонской ССР. По другим данным он жил в Ленинграде по адресу: Лиговский проспект, дом 183, квартира 6. Сражался в рядах Эстонского корпуса (300-й стрелковый полк). Умер от ран под Великими Луками 13 декабря 1942 года [37]. Первичное место захоронения: близ деревни Горевницы (или Горивицы) Великолукского района Калининской области. Впоследствии был перезахоронен в Братскую воинскую могилу в деревне Булынино Лычёмской волости Великолукского района Псковской области. О его смерти была извещена Эльза Тамби, проживавшая в Люганузе (Арувяля) Эстонской ССР [20; 21].

Битва за деревню Тамби (3 августа 1944 г.) и её героический конец

Во время Великой Отечественной войны в районе деревни Тамби происходили ожесточённые бои. Они шли во время кровопролитной битвы при Синимяэ (битва за Синимяэские высоты) в июле-августе 1944 года. Эстонская военная драма под названием «1944» (режиссёр — Эльмо Нюганен, 2015 год) как раз ярко показывает битву на рубеже «Танненберг», а именно события июля — августа 1944 года на стратегически важных высотах Синимяэд. Необходимость в проведении работ по разминированию в этих местах возникла и спустя многие-многие десятилетия после войны [49, с. 4].

Нацистский оборонительный рубеж — линия «Танненберг» (эст. — Tannenbergi liin) — проходил всего в нескольких сотнях метров к востоку от деревни Тамби. В исторической литературе сражения в районе деревни Тамби описываются следующим образом: «В то время как войска 8-й армии наступали с юга, 109-й и 122-й стрелковые корпуса 2-й ударной армии к исходу 29 июля вели ожесточённые бои с противником на рубеже Муммасааре —




Рис. 8. Герман Адольфович Тамби, сражавшийся с нацистами в рядах 249-й Эстонской стрелковой дивизии.
Источник: фотография из архива С. А. Тамби

Все графы заполнять полностью

НАГРАДНОЙ ЛИСТ 143

1. Фамилия, имя и отчество Тамби Герман Адольфович

2. Звание Старшина 3. Должность, часть Стрелок 3 стрелкового полка 249 стрелкового полка 249 стрелкового полка 249 стрелкового полка

Представляется к ордену "Слава" III степени

4. Год рождения 1906 5. Национальность эстония 6. Партийность член ВКП(б) с 1944

7. Участие в гражданской войне, последующих боевых действиях по защите СССР и отечественной войне (где, когда) 1.7.42 - Март 42 Ленинградская фр. с 16.11.42 Калининская фр. с 13.10.43

8. Имеет ли ранения и контузии в отечественной войне не имеет

9. С какого времени в Красной Армии 1.07.40 10. Каким РВК призван Стар. Русский РВК Ленинградская обл.

11. Чем ранее награжден (за какие отличия) не награжден


12. Постоянный домашний адрес представляемого к награждению и адрес его семьи _____

13. Место рождения _____

I. Краткое, конкретное изложение личного боевого подвига или заслуг

Старшина т. Тамби Герман Адольфович, исполняющий обязанности старшины стрелковой роты, выполнял боевое задание по сбору оружия на поле боя в районе д. Ряды 7.10.44, был тяжело ранен, оставшийся в плену, затем из 30 стрелочников продвинулся на передовую, вооруженной группой численностью 23 человека, тов. Тамби и Воробей убивали убитых немцев из автомата и гранатометов. Оставшиеся были убиты немцами и частично взяты в плен, подоспевшими нашими бойцами т.т. Лейнер и Раммо.

Представляется к ордену "Слава" III степени.



22 октября 1944 г.

Командир (начальник) Тамби (звание) Тамби

Подполковник Тамби

Рис. 9. Наградной лист на старшину Тамби Германа Адольфовича. Источник: ЦА МО РФ. Ф. 33. Оп. 686196. Ед. хр. 3479. № записи 46184364. Приказ подразделения № 221/н от 31.10.1944 г. Издан: 249 сд Лен. фронта

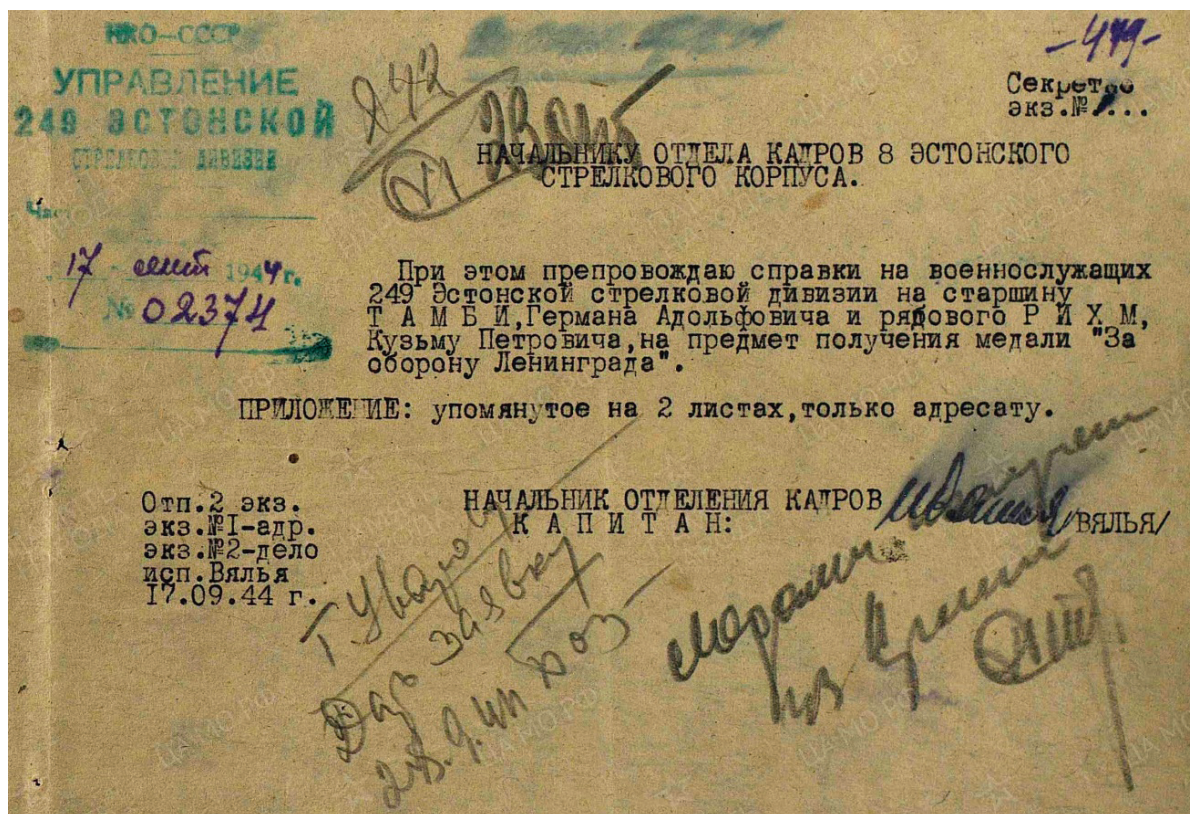


Рис. 10. Сопроводительное письмо к представлению на награждение старшины Тамби Германа Адольфовича медалью «За оборону Ленинграда». Источник: ЦА МО РФ. Ф. 919. Оп. 2. Ед. хр. 40. № записи 1533644698. Представление на награждение № 2374 от 17.09.1944 г. Издан 249-й Эстонской сд

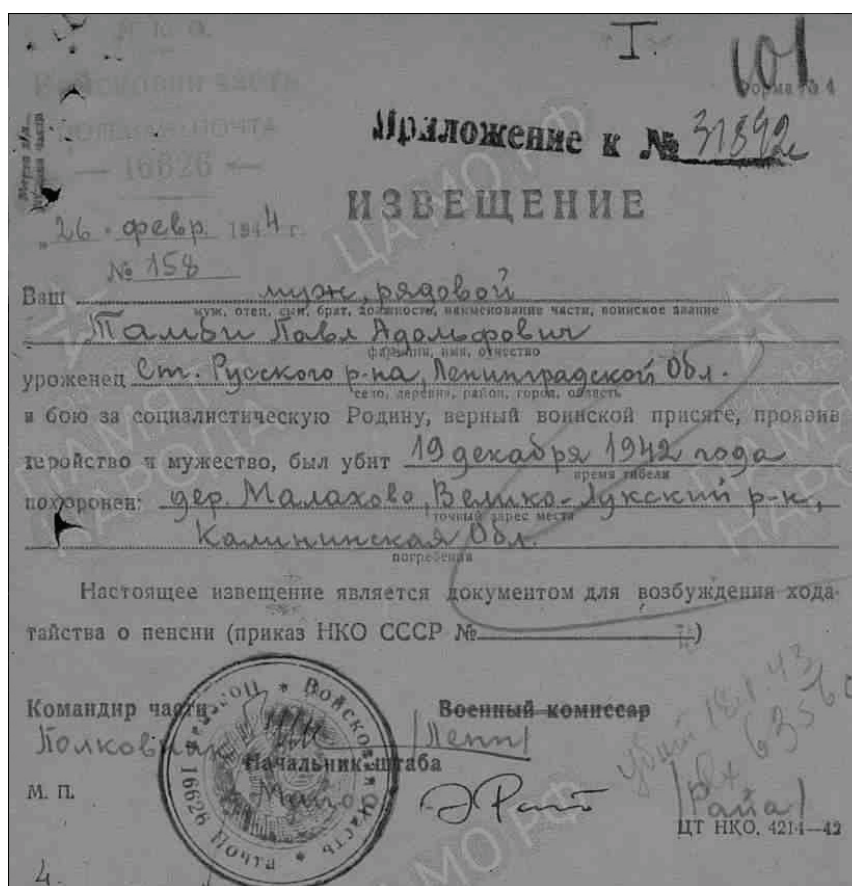


Рис. 11. Извещение о смерти рядового Тамби Павла Адольфовича. Источник: ЦА МО РФ. Ф. 58. Оп. 18002. Д. 1176



Рис. 12. Автор статьи на братском кладбище около плиты с именем покоящегося здесь рядового Тамби Павла Адольфовича (1916–1943). Великие Луки, 15 августа 2025 года.
Источник: фотографии из архива С. А. Тамби



Рис. 13. Плита с именем рядового Тамби Рудольфа-Эдуарда Юрьевича (1917–1943). Братская могила воинов, деревня Булынино Лычёвской волости Великолукского района Псковской области. Источник: фотографии из архива С. А. Тамби

Тамби — средняя высота Синимяэд — восточнее Кирикукюла — юго-восточнее Вайвара-кирик. В этих боях участвовали также танкисты 45-го и 221-го танковых полков 8-го Эстонского корпуса» [3, с. 112]. И сейчас линия «Танненберг» хорошо «читается» на местности, а проходит она в настоящее время параллельно ручью Ридакюла (эст. — Ridaküla oja).

Пётр Артёмович Ларин [47, с. 3–4] констатирует: «26 и 27 июля 1944 года советские войска начали постепенное продвижение на запад и вышли на линию Муммасааре — Тамби — Кирикукюла, встречая сильное сопротивление противника. Противник несколько раз контратаковал, особенно в районе Вайвара-Ластекоду [41]. Дальнейшие попытки продолжить наступление не увенчались успехом, и фронт стабилизировался до 18 сентября» [4, с. 220].

Командир 8-го Эстонского стрелкового корпуса, кандидат военных наук, почётный гражданин городов Таллина и Великие Луки генерал-лейтенант Пэрн Лембит Абрамович вспоминал: «Соединения 2-й ударной армии генерал-лейтенанта Федюнинского И. И. повторно форсировали реку Нарову севернее города Нарвы и во взаимодействии с 8-й армией генерал-лейтенанта Ф. Н. Старикова 26 июля 1944 года освободили город. А к исходу 27 июля они вышли на подступы к укрепленному гитлеровцами рубежу «Танненберг» на линии Муммасааре — Тамби — Кирикукюла» [8, с. 8]. Вспоминал Л. А. Пэрн и то, что прямые атаки не дали здесь результатов [44, с. 1]. Таким образом, из-за ожесточённого сопротивления противника 10 августа 1944 года наступление на этом участке пришлось временно приостановить [45, с. 3].

Эстонский краевед, ветеран милиции и бывший прокурор Адельберт Пооль отмечает: «В то время как войска 8-й армии наступали с юга, 109-й и 122-й стрелковые корпуса 2-й ударной армии к исходу 29 июля вели ожесточённые бои с противником на рубеже Муммасааре — Тамби — средняя высота Синимяэд — восточнее Кирикукюла — юго-восточнее Вайвара-Кирик. В этих боях участвовали также танкисты 45-го и 221-го танковых полков 8-го Эстонского корпуса. Они сломили упорное сопротивление фашистов и несколько потеснили их, но овладеть средней высотой Синимяэд не смогли. У её подножия им пришлось отбить четыре сильные контратаки врага» [6, с. 20].

Сохранились документы (как советские, так и нацистские) о боях в окрестностях деревни Тамби. Выдержки из них приводятся на форуме «Ринделехт» (“Rindeleht”). Позволю себе привести ниже некоторые цитаты с этого форума с упоминанием деревни Тамби.

Итак, согласно документам Советского Союза, к 13:00 (27 июля 1944 года) 1-й и 3-й батальоны 122-го стрелкового полка предприняли новую атаку в направлении деревни Тамби (после непродолжительного артиллерийского огневого удара), но были отбиты сильным встречным огнём противника. К 15:00 потери этих батальонов составили 38 убитых и 104 раненых. В 13 часов 45 минут 92-й полк предпринял новую попытку, введя в бой не позднее этого

времени 2-й батальон, действовавший на южном фланге полка в направлении деревни Тамби. Помимо артиллерии, полк поддерживали три танка из 98-го танкового полка. Бой, длившийся более часа, не принёс успеха, было потеряно два танка. Затем три батальона полка укрепились перед позицией противника от моря до деревни Тамби.

Согласно документам нацистской Германии, к 13.58 и к 14.28 (27 июля 1944 года) так называемая «группа Мейера» доложила, что их артиллерийский огонь поразил их же траншею к северу от деревни Тамби (в 14.28 есть сообщение о «выбытии 50-ти СС'овцев» — создаётся впечатление, что от огня их же собственной артиллерии).

Командующий 2-й ударной армией И. И. Федюнинский в своих мемуарах пишет: «К исходу 27 июля войска армии достигли рубежа Муммасааре — Ластеколония — высота с отметкой 32,7 метра. Здесь наступление остановилось. Перед нами был пресловутый рубеж «Танненберг», где на фронте в 50 километров оборонялись шесть пехотных дивизий врага» [17].

Согласно документам Советского Союза, 28 июля 1944 года 2-й и 3-й батальоны 381-го стрелкового полка 109-й стрелковой дивизии в предобеденное время после пятиминутной подготовки в виде артиллерийского огня перешли в атаку в направлении высоты 38,2 (северо-западнее деревни Тамби); под огнём противника они были вынуждены отступить. Они укрепились в противотанковом рву. За один день в полку из строя вышло 163 человека. Однако 29 июля 1944 года 1-я рота 82-го танкового полка достигла южной окраины деревни Тамби, а его 2-я рота прорвалась в район севернее деревни Мунамяэ. Согласно наградным листам полка, подразделения Т-26 и МК9 ворвались в траншею противника в районе деревни Тамби и помогли пехоте выйти туда же. На севере танки Т-34 прорвали позиции противника. 30 июля 1944 года 381-й стрелковый полк в течение дня поддерживался 82-м отдельным танковым полком в направлении деревни Тамби. Вечером 29 июля 1944 года и вечером 30 июля 1944 года в строю находился один танк М4А2 «Шерман», а также два танка Т-34/76 (вероятно, 30 июля 1944 года потерь не имелось).

К 28 июля 1944 года оборона нацистов происходила на следующем рубеже: 1,5 километра за деревней Муммасааре и деревней Тамби, высота 83,2 метров, Хунтаугу. Оборона нацистов была основана на использовании исключительно выгодных условий местности и подготовленных укрепленных позиций (так называемого «рубежа Танненберга»). С помощью боя, разведки, наблюдения и показаний пленных было установлено, что на этом рубеже нацисты имели развитую сеть траншей с открытыми пулемётными площадками и небольшим количеством ДЗОТов. Траншея полного профиля проходила вдоль всего переднего края. В районах деревни Тамби, высоты 83,2 метра и Вайвара-Кирик имелось две-три линии траншей. Полковник Синеекий и майор Сахаров пришли тогда к выводу, что на этом рубеже следовало ожидать отдельных бронированных точек [22, с. 443].

Согласно документам нацистской Германии, 30 июля 1944 года в журнале боевых действий оперативной группы «Нарва» (нем. — *Armeeabteilung Narwa*) отмечено отражение в этот день атак советских войск в районе деревни Муммасааре и деревни Тамби.

Согласно документам Советского Союза, 2 августа 1944 года 1-й батальон 381-го стрелкового полка 109-й стрелковой дивизии занимал оборону северо-восточнее деревни Тамби, а 3-й батальон — в районе деревни Муммасааре. К 13:00 на передовой появилось четыре танка противника, которые открыли огонь, после чего, когда в их направлении был открыт артиллерийский огонь, отошли. В 15:30 и 16:30 противник предпринял разведывательные атаки на участке 381-го полка, которые были отбиты. Потери полка за день составили четыре убитых и 22 раненых. Второго августа 1944 года 381-й полк докладывал, что в районе деревни Тамби были обнаружены документы, принадлежавшие бойцам 46-го эстонского полка (*Eesti 46. Relva-SS-i grenaderirügement*; нем. — *Waffen-Grenadier Regiment der SS 46*). По-видимому, в то время там действовала группа бойцов так называемой «эстонской дивизии».

Согласно документам нацистской Германии, 3 августа 1944 года в 10:15 советские войска перешли в наступление на участке от шоссе и до деревни Тамби. В 12:35 советские войска перешли в наступление непосредственно между шоссе и деревней Тамби.

Согласно документам Советского Союза, выяснилось, что 4 августа 1944 года противник на линии деревня Муммасааре — деревня Тамби имел броневые колпаки (бронешашки) и хорошо замаскированные крытые деревянные и земляные огневые гнёзда. На участке 3-го батальона 947-го полка, огонь орудий прямой наводкой не смог повредить броневые колпаки (бронешашки).

Согласно документам нацистской Германии, в том числе документам 4-й добровольческой моторизованной бригады СС «Недерланд» (нем. — *4. SS-Freiwilligen-Panzergrünadier-Brigade “Nederland”*), 5 августа 1944 года в 09:45 начался огневой налёт советской артиллерии, продолжившийся атакой батальона на участке деревня Тамби — деревня Мунамяэ, которая была отбита. В 13:00 советские войска атаковали пехотой весь участок т. н. «группы Мейера». К 13:30 атака советских войск численностью до 150 человек севернее деревни Тамби была отбита с большими потерями для советских войск. К 13:42 атака советских войск на правый фланг так называемой «группы Мейер» приостановилась. К 15:00 атаки роты у деревни Муммасааре были отбиты. Артиллерия и тяжёлые пехотные орудия обстреляли новые приготовления советских войск к наступлению между деревней Тамби и деревней Муммасааре.

Согласно документам Советского Союза, в ночь на 6 августа 1944 года 947-й стрелковый полк с одним батальоном планировалось заменить на фронте 942-м стрелковым полком, но этот процесс затянулся (уже рассветало). Никаких атак дивизия не совершала. В период с

16:00 до 17:30 действовали разведывательные группы, задачей которых был захват пленных. Всего было четыре группы: три группы из 947-го полка (рядом с деревней Муммасааре, по направлению к северо-восточному склону холма к северу от деревни Тамби, по направлению к опушке леса к югу от деревни Тамби) и одна группа из 942-го полка (севернее шоссе). Ни одна из групп не выполнила поставленную задачу. Они попали под обстрел перед позицией противника, после чего отступили [46].

Отдельно расскажу об ожесточённом бое, разгоревшемся за деревню Тамби 3 августа 1944 года. Наступательные бои в Эстонии, западнее города Нарва, вдоль побережья Финского залива вёл с 3 по 10 августа 1944 года 942-й стрелковый полк 268-й стрелковой Мгинской Краснознамённой дивизии Ленинградского фронта. В сражении в районе деревни Тамби исключительное мужество и отвагу проявили многие бойцы вышеупомянутого полка. Среди них — русские, татары, эрзя, мокша, армяне, узбеки и представители многих других этносов.

За проявленный героизм в сражении за деревню Тамби медалью «За отвагу» были награждены 25 человек: рядовой Алфимов Александр Григорьевич, рядовой Ананьин Афанасий Андреевич, рядовой Бустанов Атовали, рядовой Буслев Василий Тихонович, рядовой Боровиков Яков Захарович, рядовой Грибов Геннадий Ефимович, рядовой Колчин Василий Прокофьевич, рядовой Кондаков Николай Петрович, рядовой Кудашов Иван Степанович, ефрейтор Лазарев Николай Николаевич, рядовой Мизхабов Латфулла, старший сержант Никифоров Семён Гаврилович, младший сержант Понявин Николай Григорьевич, старшина Пугачёв Василий Никитович, рядовой Рупасов Иван Григорьевич, рядовой Струков Иван Павлович, рядовой Смирнов Николай Николаевич, рядовой Савельев Николай Тарасович, рядовой Скотников Иван Иванович, рядовой Сосков Николай Иванович, младший сержант Сидяков Сергей Павлович, рядовой Татов Николай Дмитриевич, рядовой Туманин Алексей Васильевич, рядовой Харохоркин Семён Михайлович и младший сержант Шереметьев Николай Степанович.

Медалью «За боевые заслуги» за участие в этом бою были удостоены пять военнослужащих: рядовой Иванов Серафим Васильевич, рядовой Лачихин Прокофий Егорович, рядовой Мазманьян Арсен Мартынович, рядовой Рахимов Хозип Ахметович и старшина Охачкин Иван Иванович. Соответствующий приказ 942-го стрелкового полка 268-й стрелковой дивизии № 18/н от 5 августа 1944 года о награждении бойцов подписал командир 268-й стрелковой Мгинской Краснознамённой дивизии полковник Лещев Иван Иванович [23; 24; 25].

Расскажу об одном бойце, участнике того сражения — Иване Павловиче Струкове. Родившись в 1926 году в селе Языково Владимирской губернии, он был призван в октябре 1943 года защищать Родину Судогодским районным военкоматом. Войну прошёл в звании рядового. В его наградном листе читаем: «Наградить Струкова Ивана Павловича за то, что он в бою 3 августа 1944 года за деревню

Тамби проявил мужество и отвагу — огнём из своего станкового пулемёта поддерживал наступающую пехоту, при этом уничтожил две боевые точки противника и четырёх немецких солдат и офицеров»... После Великой Отечественной войны И. П. Струков учился в Муромцевском лесотехническом техникуме, окончив его в 1949 году. Через несколько лет он вернулся в родной техникум — но уже в качестве преподавателя. На протяжении 16-ти лет, с 1954 по 1970 годы, он помогал студентам в освоении навыков лесного дела. Прожив долгую жизнь, Иван Павлович умер в 2006 году.

С 11 по 28 августа 1944 года 265-я стрелковая дивизия держала оборону между Нарвским заливом и Чудским озером в районах западнее окраины деревни Муммасааре, восточнее окраины деревни Тамби, западнее окраины местечка Ластеколония [43], участка железнодорожного полотна, располагавшегося на 500 метров к западу от Хаава (второй эшелон в районе Лаагна-Асула) [9].

В сентябре 1944 года к югу от развилки дорог (на Муммасааре и на Пиместику-Сеппари), по правую сторону дороги (если отправляться от Синимяэ), в 25-ти метрах с восточной стороны отдельного дома в деревне Тамби, было устроено отдельное полковое кладбище для погибших военнослужащих 381-го стрелкового полка 109-й стрелковой дивизии. В пяти могилах обрёл вечный покой 21 военнослужащий [26, с. 4]. Характеристика кладбища: размер — 4 метра на 2,5 метров, грунт — песчаный, каменистый, размер насыпи — полметра. Одним из похороненных в деревне Тамби был ефрейтор 381-го стрелкового полка 109-й стрелковой дивизии Владимир Васильевич Жернов (родился в 1926 году в селе Матыра Луховицкого района

Московской области; погиб в бою 25 июля 1944 года) [2, с. 503]. Военнослужащие были впоследствии перезахоронены с кладбища в деревне Тамби на другие кладбища [26, с. 4]. Так, погибший 18 сентября 1944 года рядовой 197-й стрелковой дивизии Баев Дмитрий Тимофеевич (родился в 1914 году в селе Малиново Курской губернии) и похороненный в братской могиле в деревне Тамби, был перезахоронен в братскую могилу № 14 в деревне Хуммули, что под городом Валга. Последнее было создано в 1952 году. Над ним шефствовали войсковая часть № 06566, а также школа-десятилетка деревни Хуммули.

К 8 августа 1944 года в одном километре к востоку от деревни Тамби (у деревни Ридакюла) имелись шесть захоронений 942-го стрелкового полка 268-й стрелковой Мгинской Краснознамённой дивизии [27]. Близ деревни Муммасааре (соседняя с деревней Тамби) в годы Великой Отечественной войны также были произведены захоронения погибших красноармейцев — военнослужащих 947-го стрелкового полка 268-й стрелковой дивизии [28].

Урочище Тамби: после Великой Отечественной войны и до наших дней

Как в 2017 году сообщалось на эстонском форуме «Rindeleht», к тому времени (по состоянию на 2017 год) «позиции бывшей деревни Тамби являются очень красивыми и хорошо просматриваются. <...> Деревня Тамби — это просто забытый мир. Идите, 30 метров от дороги» [42].

Итак, устояв в Отечественную войну 1812 года и в Первую Мировую войну, деревня Тамби по сути была



Рис. 14. Струков Иван Павлович — участник ожесточённого боя за деревню Тамби 3 августа 1944 года.

Источник: архив Муромцевского лесотехнического техникума

стёрта с лица земли уже в Великую Отечественную войну. В наши дни на месте, близком к историческому расположению деревни, существует один новый хутор, находящийся в нескольких десятках метров по дороге к востоку от камня «Сууркиви» (эст. — Suurkivi). Однако он не имеет ничего общего с существовавшей ранее в нескольких сотнях метров от него деревней Тамби. Имеется в виду, что наиболее близким к месту бывшей деревни Тамби населённым пунктом является в настоящее время хутор Пярнамяэ (Pärnamäe). Ранее на карте он также был отмечен как Пиместику-Лихква (Pimestiku-Lihkva) или Кивикалда (Kivikalda). На некоторых нынешних эстонских картах он обозначен также как Муммассааре, хотя исторически местечко Муммассааре находилось гораздо дальше, к северо-востоку (то есть, по сути, перед нами — своеобразный «перенос» исторического топонима Муммассааре на новое место).

Интересно, что деревня Тамби к 1936 году могла принадлежать, по всей вероятности, семье Кадастик. На схематической кадастровой карте она однажды была подписана именно таким образом (эст. — Kadastiku A13).

После Великой Отечественной войны земля, где ранее находилась деревня Тамби, относилась к совхозу Синимаяэ, а позже — к Нарвскому совхозу, созданному в 1951 году с центром в деревне Олгина. Сразу после войны деревни Перьятси (центр сельсовета с 1945 по 1954 год), Муммасааре, Удриа и некоторые другие прибрежные населённые пункты, а также территория бывшей деревни Тамби входили в закрытую советскую погранзону. К 1946 году «береговая погранполоса» проходила в этих краях аккуратно по железной дороге по линии: <...> — Репнику — Вайвара-Кирик — Уус-Сытке — Лийвакюла —

Ору — <...> (и далее) [38]. На длинном мысе в деревне Пиместику близ опушки леса до сих пор имеется забетонированная площадка, где во времена Советского Союза возвышалась пограничная вышка с прожектором [7, с. 17].

Интересно, что сам топоним Тамби всё же пережил разрушительную войну, сохранившись до наших дней. Близ той же развилки (Mummassaare tee и Pähkli tee), где находилась деревня Тамби, сегодня простирается поле Тамби (эст. — Tambi väli), а к югу, через дорогу от поля — возвышается холм (или гора) Тамби (Tambi mägi). Высота холма Тамби составляет 41 метр 80 сантиметров (по состоянию на 2013 год; до этого иногда указывалась следующая высота: 41 метр 60 сантиметров) [29]. На территории холма Тамби имеется валунное поле (эст. — kivikülvi).

Вокруг холма Тамби в нынешнее время произрастают берёзовые и осиновые леса. На северо-восточной границе поля Тамби находится каменный могильник (эст. — kivikalme; координаты — XY: 6590266.92, 720194.82; BL: 59.393059, 27.87749), внесённый в 1997 году в Регистр памятников Эстонии (эст. — Kultuurimälestiste register) под номером 9180. Территория около могильника обозначена на карте как земля «каменного топора» (эст. — kivikirve).

Итак, деревня Тамби к настоящему времени «сохранилась» только на многочисленных старинных топографических картах и планах, в хранящихся в Эстонском национальном архиве метрических книгах, а также в воспоминаниях местных жителей и записках краеведов [1; 5; 35; 36; 39; 48]. От бывшего населённого пункта [16] ныне осталось только *урочище Тамби* со следующими географическими координатами: 59°23'2″N и 27°52'40″E.

Литература:

1. Военно-топографическая карта, сборник из 14 листов, 1862 (масштаб — 3 версты). Ряд III, Лист 7 — Эстляндская губерния.
2. Жернов Владимир Васильевич // Книга памяти погибших, умерших и пропавших без вести воинов в Великой Отечественной войне 1941–1945 годов; Московская область; предс. ред. кол. Л. Т. Новикова. Т. 29, ч. 2. М.: Мысль, 1995. С. 503.
3. Кривошеев Е., Костин Н. Битва за Нарву: февраль-сентябрь 1944 года. Таллин, 1984. С. 112.
4. Ларин П. Боевые действия войск советской армии по освобождению Эстонской ССР в 1944 году // Известия Академии наук Эстонской ССР. Том VIII. № 3. 1959. С. 220.
5. Новая специальная карта Европейской России, созданная под рук-вом И. А. Стрельбицкого, 1865–1871.
6. Пооль А. На рубеже «Танненберг» 1944 (Синимаяэ, Вайварская волость). Исследовательская работа. I культурно-исторический краеведческий конкурс исследовательских работ «Силламяэ сквозь времена». Силламяэ, 2013. С. 20.
7. Пооль А., Пооль Ю. Муммасааре, линия «Танненберг» и валуны // Силламяэский вестник. 2018. № 34. 20 сент. С. 17.
8. Пэрн Л. Гвардейская осень // Огонёк. 1969. № 38 (2203). 20 сент. С. 8.
9. Рижская операция // Сайт «265-я стрелковая дивизия». URL: http://265sd.ru/riga_operation.html (дата обращения: 01.04.2025).
10. Российский государственный военно-исторический архив (РГВИА). Картотека бюро учета потерь в Первой мировой войне (офицеров и солдат). Шкаф без номера. Ящик 3532-Т. Тамби Иоган Адамович.
11. Российский государственный военно-исторический архив (РГВИА). Картотека бюро учёта потерь в Первой мировой войне (офицеров и солдат). Шкаф без номера. Ящик 5028-С.

12. Российский государственный военно-исторический архив (РГВИА). Картотека бюро учёта потерь в Первой мировой войне (офицеров и солдат). Шкаф без номера. Ящик 5038-С.
13. Российский государственный военно-исторический архив (РГВИА). Ф. 16196. Оп. 1. Д. 206. Документ 131611. Тамби Эдуард Март. Списки потерь солдат 90-го пехотного Онежского полка.
14. Российский государственный военно-исторический архив (РГВИА). Ф. 16196. Оп. 1. Д. 13. Документ 86781.
15. Российский государственный военно-исторический архив (РГВИА). Ф. 16196. Оп. 1. Д. 14. Документ 4384.
16. Урочище Тамби (Удриа) // Wikimapia. URL: <https://wikimapia.org/18503983> (дата обращения: 02.04.2025).
17. Федюнинский И. И. Поднятые по тревоге. М.: Воениздат, 1964. 247 с.
18. Центральный архив Министерства обороны Российской Федерации (ЦА МО РФ). Ф. 58. Оп. 18002. Д. 1176.
19. Центральный архив Министерства обороны Российской Федерации (ЦА МО РФ). Ф. 58. Оп. 18001. Д. 1251.
20. Центральный архив Министерства обороны Российской Федерации (ЦА МО РФ). Ф. 58. Оп. 18001. Д. 1270.
21. Центральный архив Министерства обороны Российской Федерации (ЦА МО РФ). Ф. 58. Оп. 18003. Д. 1221.
22. Центральный архив Министерства обороны Российской Федерации (ЦА МО РФ). Справка о противнике перед фронтом армии на 28.07.1944 г. (исх. № 2959 от 28.07.1944 г.). Полковник Синеокий и майор Сахаров. Л. 443.
23. Центральный архив Министерства обороны Российской Федерации (ЦА МО РФ). Ф. 33. Оп. 690155. Ед. хр. 659 (приказ 942 сп 268 сд Лен. фронта № 18/н от 05.08.1944 г.).
24. Центральный архив Министерства обороны Российской Федерации (ЦА МО РФ). Ф. 217. Оп. 1221. Д. 4953 (отчётная карта Нарвского направления (2 Уд. А и 8 А) за июль 1944 г. (приложение к журналу боевых действий Лен. фронта за июль 1944 г.)).
25. Центральный архив Министерства обороны Российской Федерации (ЦА МО РФ). Ф. 217. Оп. 1221. Д. 4956 (отчётная карта Нарвского направления (2 УР и 8 А) за июль 1944 года (приложение к журналу боевых действий Лен. фронта за июль 1944 г.)).
26. Центральный архив Министерства обороны Российской Федерации (ЦА МО РФ). Донесения о безвозвратных потерях № 69660 от 08.09.1944 г. Управление 109 сд. Схема отдельного полкового кладбища 381 сп, расположенного в дер. Тамби. Л. 4.
27. Центральный архив Министерства обороны Российской Федерации (ЦА МО РФ). Донесение № 58642 о безвозвратных потерях 268-й сд у деревни Тамби от 27.08.1944 года. Схема расположения кладбища 942-го сп 268-й Минской Краснознамённой сд. 08.08.1944 г.
28. Центральный архив Министерства обороны Российской Федерации (ЦА МО РФ). Схема захоронения трупов погибших военнослужащих 947-го сп 268-й сд. Начальник штаба майор Квасников.
29. Eesti Põhikaart. Väljavõte Maa-ameti kaardiserverist. Mitteametlik väljavõte. X = 6589676, Y = 719548. Maa-amet, 2013.
30. Eesti Rahvusrhiiv. EAA.78.1.110. Послужные списки нижних чинов. 1902–1917. С. 123–126.
31. Eesti Rahvusrhiiv. EAA.78.1.118. Послужные списки нижних чинов. 1903–1915. С. 43.
32. Eesti Rahvusrhiiv. EAA.78.1.201. Послужные списки нижних чинов. 1915–1917. С. 23–26.
33. Eesti Rahvusrhiiv. EAA.78.2.86. Проходные свидетельства и другие документы рядовых. 1917–1918. С. 226.
34. Eesti Rahvusrhiiv. EAA.849.2.105. Именной список ратников I разряда призывов 1896–1898 гг.
35. Eesti Rahvusrhiiv. EAA.854.4.25. Eisenbahnkarte von Baltischport bis St. Petersburg und Tosna, 1875. Maamõõtja J. M. Schmidt.
36. Eesti Rahvusrhiiv. EAA.854.4.1073. [Karte des Pastorat Waiwara], 1870.
37. Eesti Rahvusrhiiv. ERA.5056.1.14. Eestis toimunud lahingutes langenud surnud ja teadmata kadunud Nõukogude Armee sõjaväelaste arvestusraamatu register. 10.10.1944–19.03.1945.
38. Eesti Rahvusrhiiv. ERA.R-1.16.34. Схема запретных зон для въезда и проживания гражданского населения в ЭССР (ENSV kaart sõjaväele eraldatud maade ja piiritsooni märkimisega), 1946 г.
39. Eestimaa kaart. II leht [Eestimaa idaosa]. Kirjastaja: A. Grenzstein. 1883.
40. Eestlased Vene sõjaväes 1940–1945. Raamat 11. Osa 3. [Koost. L. Õispuu]. Tallinn: Tallinna Raamatutrükikoda, 2011. Lk. 281.
41. Hion E. Saatust ei valita: intervjuud, meenutused, dokumendid, fotod. Tallinn: Olion, 1990. 221 lk.
42. Jalutuskäik 47. Eesti rügemendi positsioonidel... // Foorum "Rindeleht". URL: <https://foorum.rindeleht.ee/viewtopic.php?t=13393> (дата обращения: 01.04.2025).
43. Kurn J. Vaivara lastekodu Suure Isamaasõja aastail. Käsikiri. Eesti NSV, 1960. 72 lk.
44. Pärn L. Üheskoos ühise vaenlase vastu // Edasi. 1972. № 223. 21 sept. Lk. 1.
45. Tamme A. Sõjatules // Ühistöö. 1984. № 99. 23 aug. Lk. 3.
46. Tannenbergi liin (Sinimäed) 26.07.1944–06.08.1944 // Foorum "Rindeleht". URL: <https://foorum.rindeleht.ee/viewtopic.php?t=15381> (дата обращения: 01.04.2025).
47. Teid päästsid eesti sõdurid! // Eesti Hääl. 1978. № 1589–1590. 28 juuli. Lk. 3–4.
48. Udria. Mereküla. O-35–20-D. Deutsche Heereskarte. Truppenausgabe Nr. 3. Oftland 1: 50 000. XI.1943.
49. Viivik A. Demineerijad jahivad Aegnal pomme // Sõnumileht. 1999. № 125. 02 juuni. Lk. 4.

Фамилия и деревня Тамби: предания старины глубокой и наши дни. Часть 4

Тамби Сергей Александрович, кандидат политических наук (г. Москва)

В настоящей научной статье рассказывается об истории деревни Тамби (выявленное автором её первое упоминание относится к 1801 году), которая находилась в лютеранском Вайварском приходе Святой Марии, что в Эстляндской губернии Российской империи. Деревня Тамби была полностью стёрта с лица земли в годы Великой Отечественной войны. Сейчас место бывшей деревни (урочище Тамби), а также холм Тамби и поле Тамби располагаются в 1,5 км к северу от Синимяэ. Автор повествует об этимологии происхождения топонима Тамби, о развитии большого рода Тамби и его отдельных веток. Наконец, в исследовании приведена уникальная информация о многих выдающихся носителях эстонской фамилии Тамби. Данные вопросы, комплексно раскрытые на основе многочисленных архивных источников, освещаются в российской и зарубежной историографии впервые.

Ключевые слова: фамилия Тамби, деревня Тамби, приход Вайвара, Эстляндская губерния, Российская империя, Россия, Эстония, эстонцы.

The last name and the village of Tambi: the dimly remembered world and the present day. Part 4

Tambi Sergey Aleksandrovich, candidate of political sciences (Moscow)

The author of this scientific article tells the story of the village of Tambi (the first mention of it identified by the author dates back to 1801), which was located in the Lutheran Vaivara parish of St. Mary, in the Estland Governorate of the Russian Empire. The village of Tambi was completely obliterated during the Great Patriotic War. Today, the site of the former village (Tambi landscape unit), as well as Tambi hill and Tambi field, are located 1.5 km north of Sinimäe. The author tells about the etymology of the origin of the toponym of Tambi, about the development of the large Tambi family and its particular branches. Finally, the paper provides unique information about many outstanding bearers of the Estonian last name of Tambi. These issues, comprehensively revealed on the basis of numerous archival sources, are covered in Russian and foreign historiography for the first time.

Keywords: surname Tambi, village of Tambi, Vaivara parish, Estland Governorate, Russian Empire, Russia, Estonia, Estonians.

Советские воины в боях за деревню Тамби

Расскажу здесь подробнее о некоторых других советских бойцах, сражавшихся за деревню Тамби.

Уроженец деревни Юрово Пустошкинского района Андрей Ананьевич Лакисов (25.11.1908–04.06.1993), русский, получил образование 2 класса. До призыва в Красную Армию он трудился разнорабочим в колхозе. В армию был призван 24 июня 1941 года Пустошкинским РВК. С самого начала Великой Отечественной он сражался на фронте: сначала в 4-й стрелковой роте 2-го стрелкового батальона 497-го стрелкового полка Центрального фронта. По прошествии двух месяцев с начала войны близ деревни Плажино рядовой 6-й стрелковой роты 2-го стрелкового батальона 336-го стрелкового полка Центрального фронта Лакисов А. А. был ранен. В 1942 году он сражался на 2-м Калининском фронте, будучи автоматчиком 2-й стрелковой лыжной роты 1208-го стрелкового полка. При наступлении на станцию Мостовая он был тяжело ранен. Также А. А. Лакисов принимал участие в боях за город Николаев в качестве санинструктора стрелкового батальона 293-го стрелкового полка в составе 4-го Украинского фронта. Вновь он был ранен в сентябре 1944 года в боях за Нарву. В то время он служил на Ленинградском фронте санинструктором батальона 749-го стрелкового

полка 125-й стрелковой дивизии. Итого красноармеец Лакисов А. А. получил пять ранений: три лёгких и два тяжёлых, а также одну контузию.

В сентябре 1944 года А. А. Лакисов был представлен к награде орденом Славы III степени. В наградном листе отмечено: «Красноармеец Лакисов А. А. самоотверженно выполнял свои обязанности на переднем крае в районе деревни Тамби (Эстонская ССР), оказывал квалифицированную медицинскую помощь раненым и больным. Мужественный и закалённый в боях, не щадя жизни, защищает свою Родину».

А. А. Лакисов был демобилизован в 1945 году в звании рядового. Он возвратился в родные края, жил в деревне Шалахово. Трудился в колхозе имени Димитрова. Он работал пахарем, принимая участие в заготовке кормов, работал в животноводческой сфере, выполняя обязанности пастуха, конюха и скотника. За добросовестный ударный труд он был удостоен правлением колхоза золотых часов. Фотография ветерана А. А. Лакисова неоднократно помещалась на Доску почёта колхоза имени Димитрова. Награждён орденом Отечественной войны I степени (11 марта 1985 года), орденом Славы 3-й степени (15 сентября 1944 года), орденом Красной Звезды (7 сентября 1951 года), медалью «За победу над Германией в Великой Отечественной войне 1941–1945 гг.», а также юбилейными медалями.

Марченков Николай Ефимович (1921 года рождения), кандидат ВКП(б), служил в Красной Армии с сентября 1940 года. Он был призван Починковским РВК Смоленской области. Воевал на Ленинградском фронте с 22 июня 1941 года. Был легко ранен 29 августа 1942 года и тяжело ранен 10 октября 1944 года. В бою 29 июля 1944 года при прорыве сильно укрепленного рубежа обороны противника в районе деревни Тамби гвардии старшина Марченков Н. Е. ворвался на своём танке одним из первых в траншеи противника, уничтожая его огневую силу и огневые точки, способствуя советской пехоте овладеть траншеями. Когда танк был подбит, товарищ Марченков продолжал вести бой. Он расстрелял почти все боеприпасы, и только после того, как танк был подожжён артогнём противника, товарищ Марченков покинул машину и продолжил вести бой вместе с пехотой. В том бою огнём своего танка товарищ Марченков уничтожил два противотанковых орудия и один пулемёт противника с расчётами, проявив при этом решительность, мужество и отвагу. Марченков Н. Е. был награждён медалями «За отвагу», «За оборону Ленинграда», орденом Отечественной войны II степени, медалью «За победу над Германией в Великой Отечественной войне 1941–1945 гг.». [4].

Стрелок 1-й стрелковой роты 942-го стрелкового полка 268-й стрелковой Мгинской Краснознамённой дивизии Богачев Василий Михайлович (1926 года рождения) служил в Красной Армии с 1943 года. Он был призван Елецким РВК Орловской области. В бою с 3 по 6 августа 1944 года в районе деревни Тамби показал себя отважным и решительным бойцом. Он непрерывно наблюдал за передним краем противника: при обнаружении

огневых точек докладывал своевременно командиру. Товарищ Богачев первым поднимался в атаку, показывая пример остальным бойцам и воодушевляя их на выполнение боевой задачи. При отражении контратаки противника, товарищ Богачев уничтожил трёх гитлеровских солдат [1]. Василий Михайлович был награждён медалями «За отвагу», орденом Отечественной войны II степени и орденом Славы III степени.

Телефонист взвода связи 1-го стрелкового батальона 947-го стрелкового полка 268-й стрелковой Мгинской Краснознамённой дивизии, ефрейтор Носков Андрей Антонович (1925 года рождения) был призван Невьянским РВК Свердловской области. В бою с нацистскими захватчиками 3 августа 1944 года в районе деревни Тамби, несмотря на сильное воздействие огня противника, немедленно вслед за порывами связи восстанавливал её, чем обеспечил бесперебойную связь, дав командованию возможность руководить боем [3, с. 187].

Машинистка штаба КАД-268, член ВЛКСМ, ефрейтор Угарова Анна Дмитриевна (1919 года рождения) была призвана на службу 3 июня 1942 года Ленинским РВК города Ленинграда. Была ранена 16 сентября 1943 года. Во время боёв за освобождение Эстонской ССР, в частности в период обороны в районе деревни Тамби, когда дивизия имела до 14 полков-отдельных дивизионов Артиллерии усиления, товарищ Угарова, не выходя из-за машинки в полевых походных условиях, неудобных для работы, целыми сутками печатала боевую оперативную документацию, не считаясь со временем, чем способствовала своевременному доведению документов до исполнителей [2].




Рис. 1. Красноармеец Лакисов Андрей Ананьевич в августе 1944 года самоотверженно оказывал квалифицированную медицинскую помощь раненым и больным на переднем крае в районе деревни Тамби.

Источник: фотография из архива С. А. Тамби

НАГРАДНОЙ ЛИСТ.

280

1. Фамилия, имя и отчество - МАРЧЕНКО В. Николай Ефимович.
 2. Звание - гвардии старшина. 3. Должность, часть - командир танка Т-26
 82 танкового полка.

Представляется к ордену "ОТЕЧЕСТВЕННОЙ ВОЙНЫ ВТОРОЙ СТЕПЕНИ".

4. Год рождения - 1921 г. 5. Национальность - русский. 6. Партийность - кандидат
 ВКП/б/

7. Участие в гражданской войне, последующих боевых действиях по защите СССР и
 отечественной войне - Ленинградский фронт с 22.6.41 г.

8. Имеет ли ранения и контузии в отечественной войне - легко ранен 29.8.42 г.
 и тяжело ранен 10 октября 1944 г.

9. С какого времени в Красной Армии - с сентября 1940 г. 10. Каким РВК призван -
 Починковским РВК Смоленской обл.

11. Чем ранее награжден - медалью "За отвагу", "За оборону Ленинграда".

12. Постоянный домашний адрес представляемого к награждению и адрес его семьи -

=====

1. Краткое, конкретное изложение личного боевого подвига или заслуг:
 =====

В бою 29 июля 1944 г. при прорыве сильно укрепленного рубежа обороны
 противника в районе Тамби тов. МАРЧЕНКОВ ворвался на своем танке одним из
 первых в траншею противника, уничтожая живую силу и огневые точки противника,
 способствовал пехоте овладеть траншеями. Когда танк был подбит, тов.
 МАРЧЕНКОВ продолжал вести бой. Расстрелял почти все боеприпасы, и только после
 того, как танк был подожжен артиллерией противника, тов. МАРЧЕНКОВ покинул машину
 и продолжал вести бой вместе с пехотой. В этом бою огнем своего танка тов.
 МАРЧЕНКОВ уничтожил два ПТО и один пулемет противника с расчетами.
 Проявил решительность, мужество и отвагу.

Достоен Правительственной награды - ордена "ОТЕЧЕСТВЕННОЙ ВОЙНЫ ВТОРОЙ
 СТЕПЕНИ".

КОМАНДИР 82 ТАНКОВОГО ПОЛКА
 ПОЛКОВНИК /ГРИШЕВ/.

"31" июня 1944 г.

Рис. 2. Наградной лист от 31 июня 1944 года на гвардии старшину Марченкова Николая Ефимовича, который в бою 29 июля 1944 года при прорыве укрепленного рубежа обороны противника в районе деревни Тамби ворвался на своём танке одним из первых в траншею противника. Источник: ЦА МО РФ1.
 Картотека награждений. Шкаф 56, ящик 11

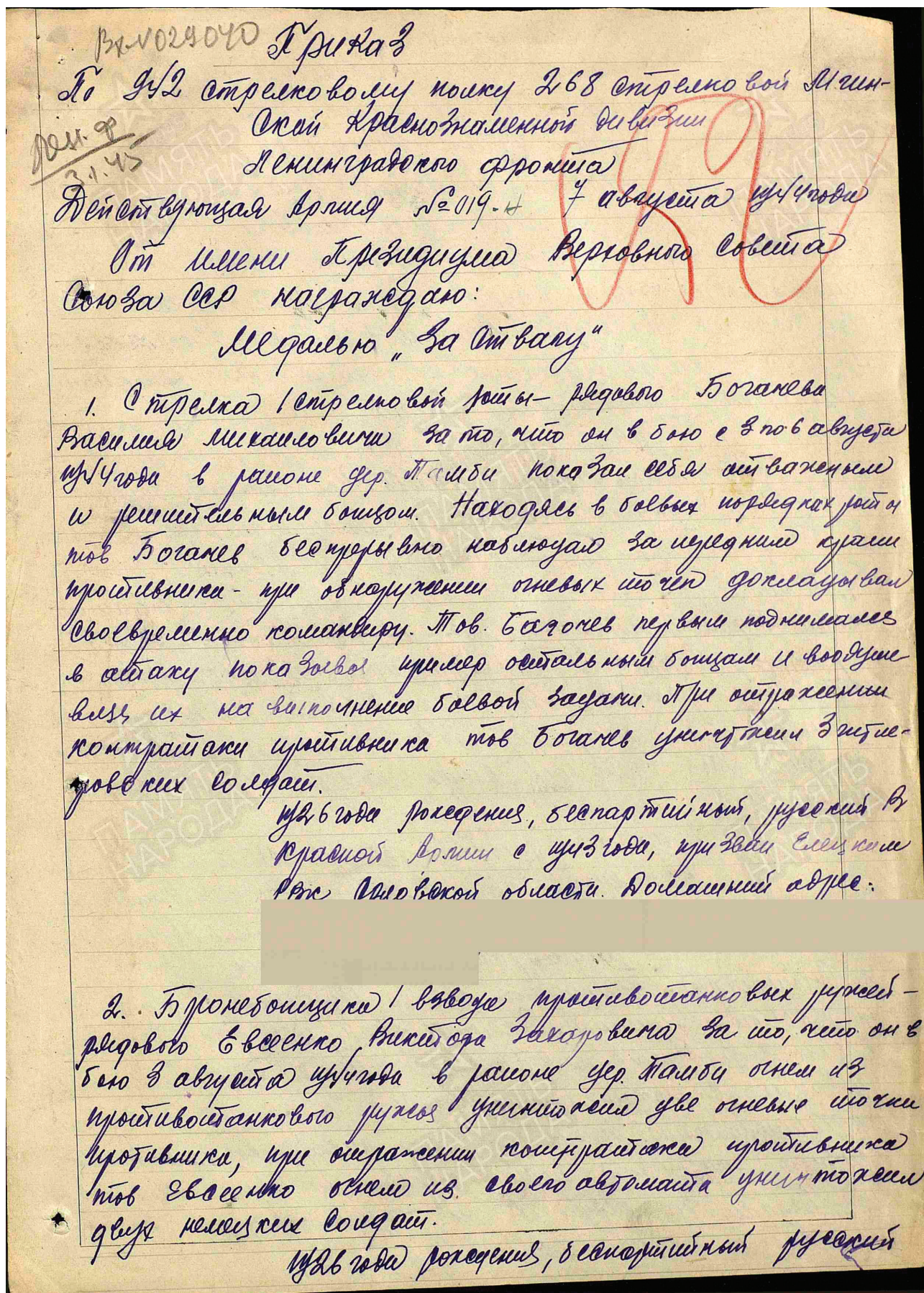


Рис. 3. Первая страница подписанного полковником Лещевым приказа по 942-му стрелковому полку 268-й стрелковой Мгинской Краснознаменной дивизии о награждении бойцов дивизии за героический бой в районе деревни Тамби с 3 по 6 августа 1944 года. Источник: ЦА МО РФ. Ф. 33. Оп. 690155. Д. 659

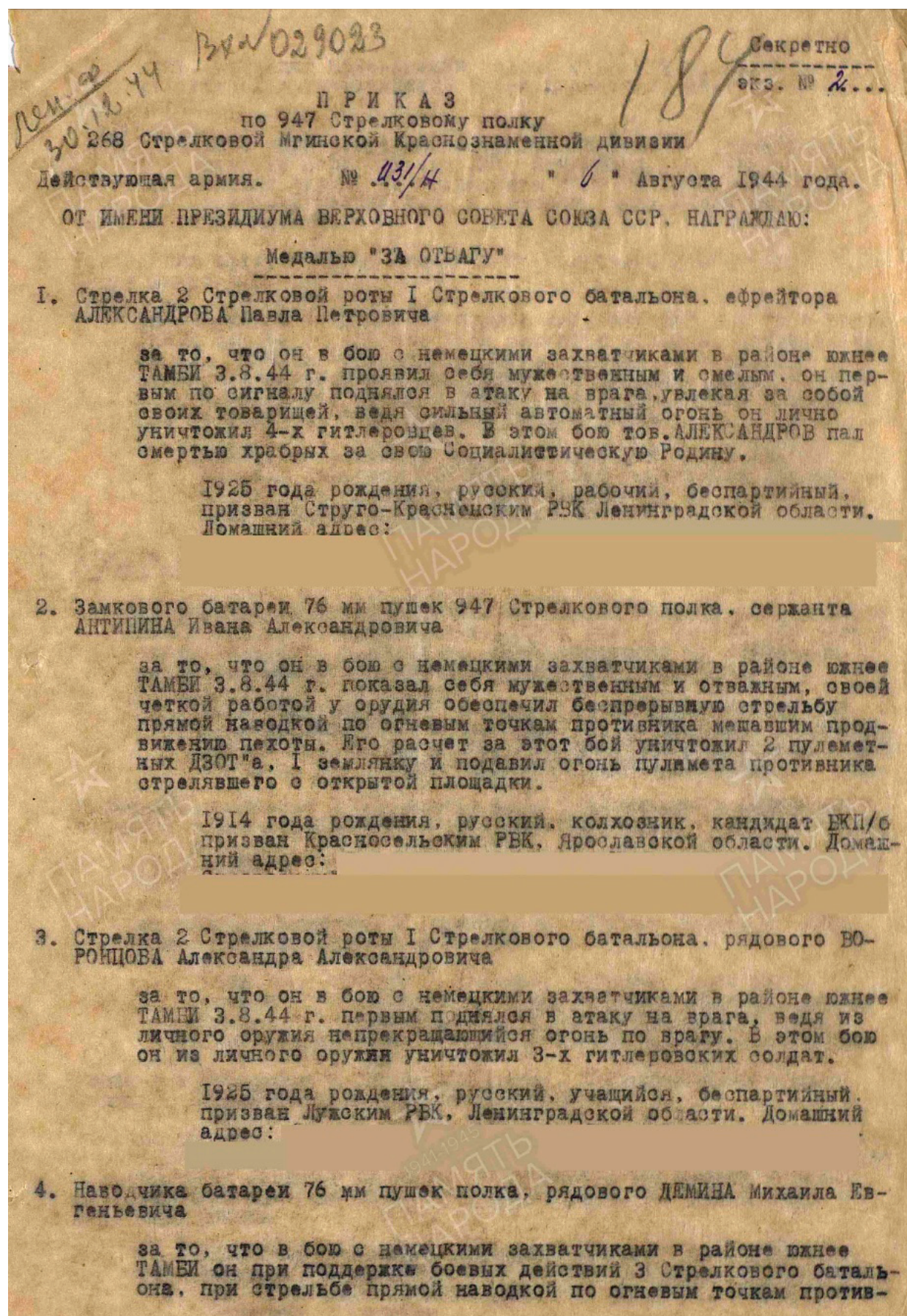


Рис. 4. Приказ (первая страница) по 947-му стрелковому полку 268-й стрелковой Мгинской Краснознамённой дивизии № 31/н от 6 августа 1944 года о награждении советских военнослужащих за бой с нацистами в районе деревни Тамби. Источник: ЦА МО РФ. Ф. 33. Оп. 690155. Д. 3169. Л. 184

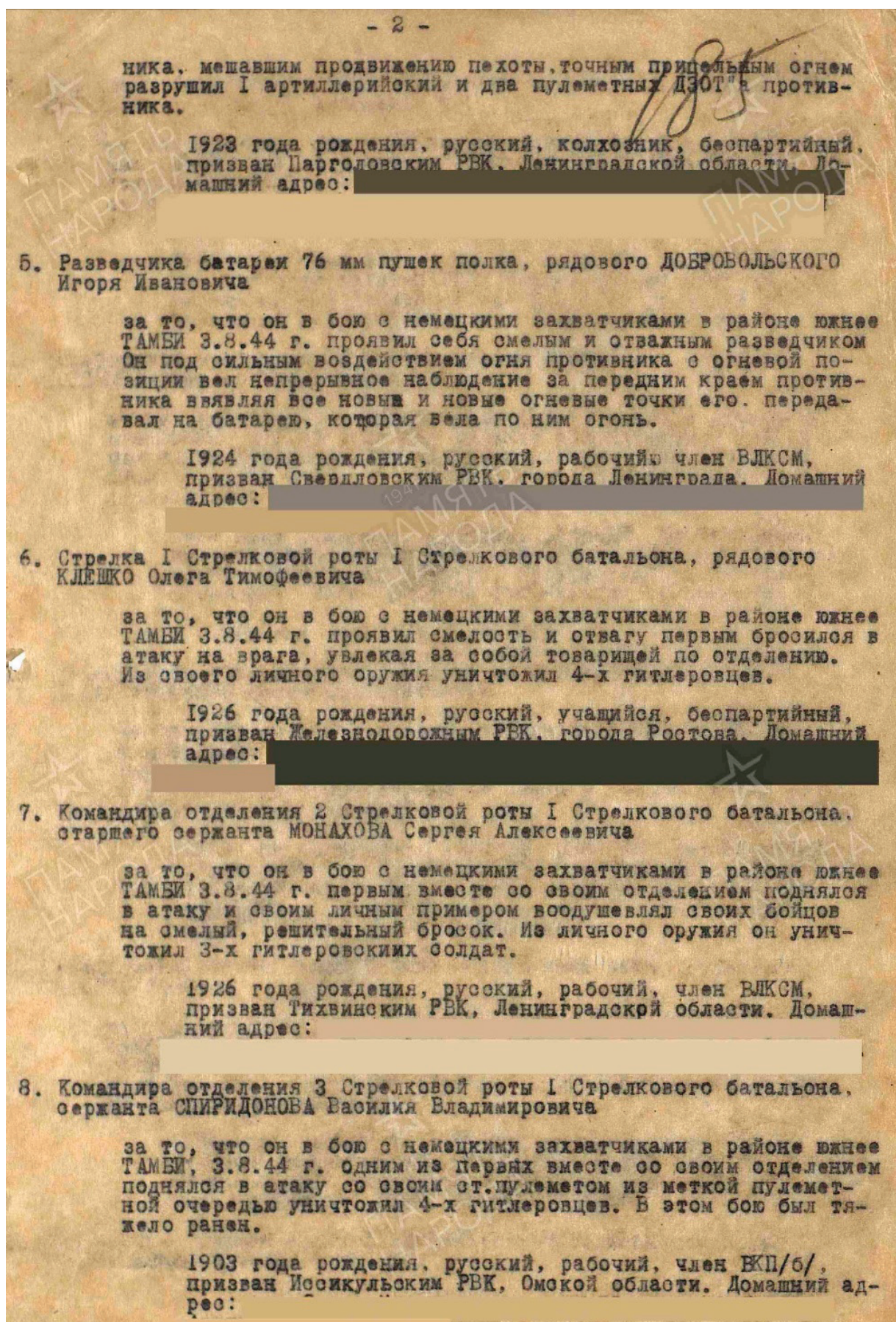


Рис. 5. Приказ (вторая страница) по 947-му стрелковому полку 268-й стрелковой Мгинской Краснознамённой дивизии № 31/н от 6 августа 1944 года о награждении советских военнослужащих за бой с нацистами в районе деревни Тамби. Источник: ЦА МО РФ. Ф. 33. Оп. 690155. Д. 3169. Л. 185

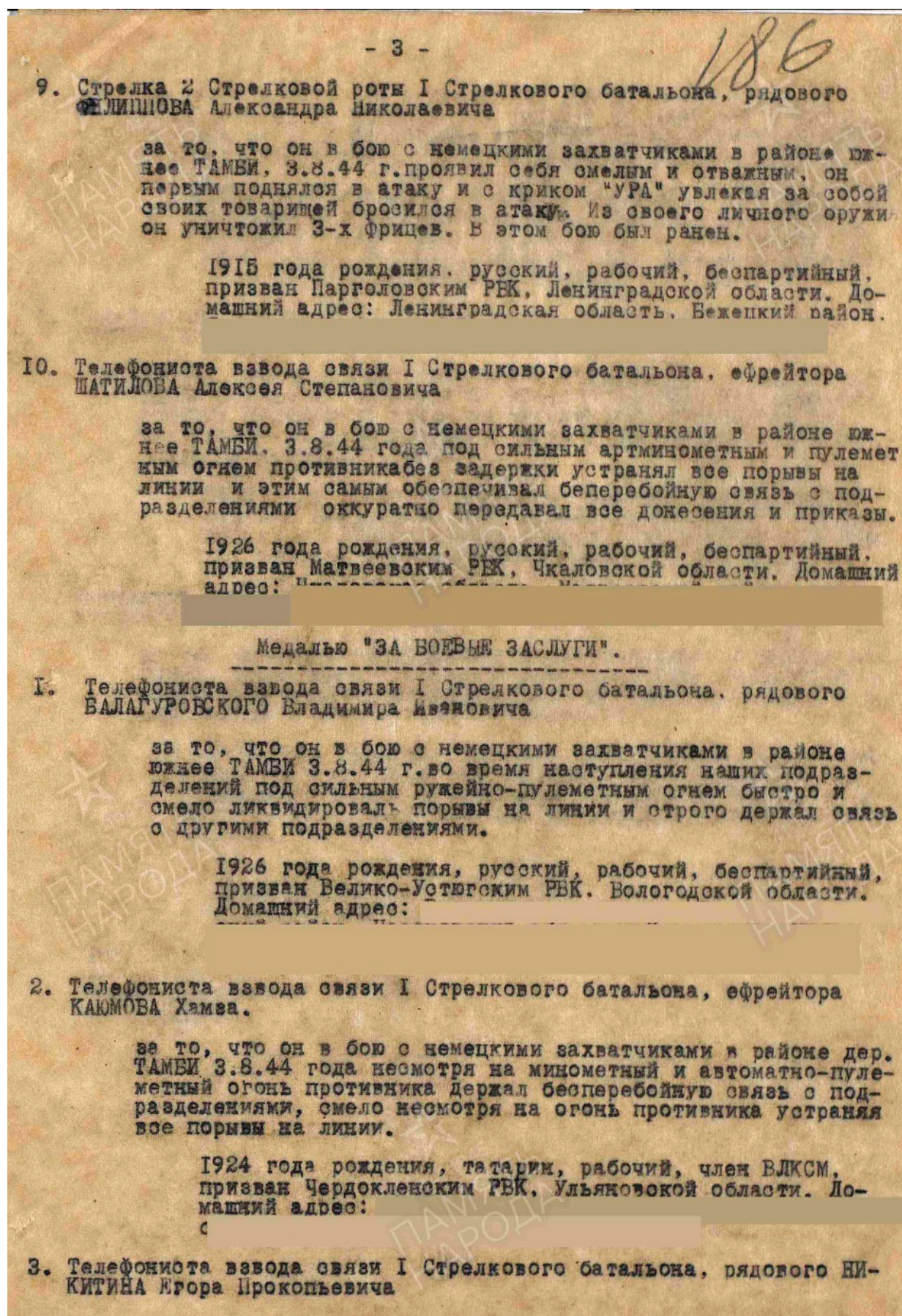


Рис. 6. Приказ (третья страница) по 947-му стрелковому полку 268-й стрелковой Мгинской Краснознамённой дивизии № 31/н от 6 августа 1944 года о награждении советских военнослужащих за бой с нацистами в районе деревни Тамби. Источник: ЦА МО РФ. Ф. 33. Оп. 690155. Д. 3169. Л. 186

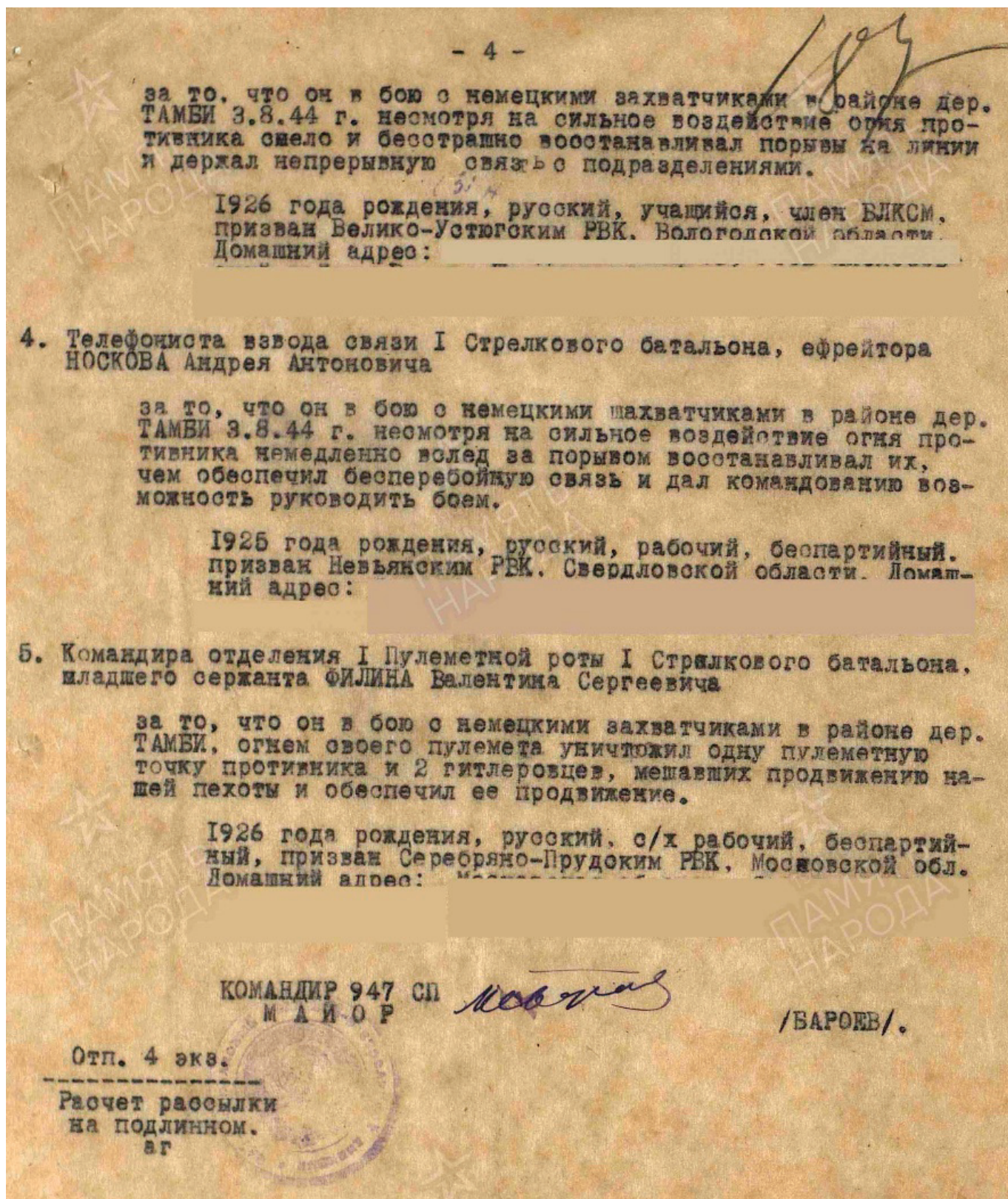


Рис. 7. Приказ (четвёртая страница) по 947-му стрелковому полку 268-й стрелковой Мгинской Краснознамённой дивизии № 31/н от 6 августа 1944 года о награждении советских военнослужащих за бой с нацистами в районе деревни Тамби. Источник: ЦА МО РФ. Ф. 33. Оп. 690155. Д. 3169. Л. 187

299

НАГРАДНОЙ ЛИСТ
ВОИНЫМ НАРОДА

Фамилия, имя и отчество - **УГАРОВА Анна Дмитриевна**.

Военное звание - **Ефрейтор**.

Должность, часть - **Машинистка штаба КАД - 268.**

ПРЕДСТАВЛЯЕТСЯ К МЕДАЛИ "ЗА БООВНЕ ЗАСЛУГИ"

1. Год рождения - 1919. 2. Национальность - русская

3. С какого времени состоит в Красной Армии - с 3 июня 1942 г. 4. Партийность - Чл. ВЛКСМ.

5. Участие в боях /где и когда/- Ленинградский фронт с июня 1942 г.

6. Имеет ли ранения, контузии - Ранена 16.9.43 года.

7. Чем ранее награжден /за какие отличия/- Медалью "За Оборону Ленинграда".

8. Каким РВК призван - Ленинским РВК гор. Ленинград.

9. Постоянный домашний адрес /представляемого к награждению или его семьи/

=====

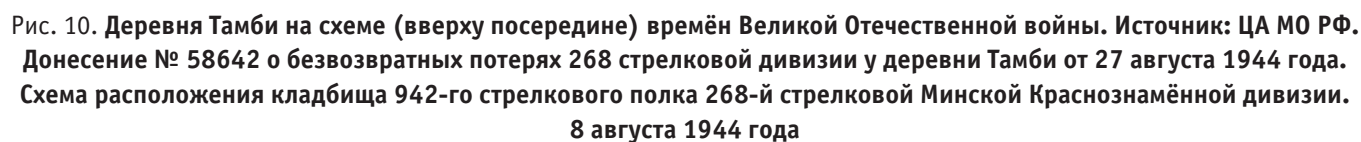
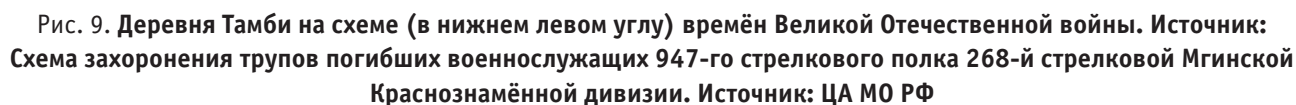
1. КРАТКОЕ, КОНКРЕТНОЕ ИЗЛОЖЕНИЕ ЛИЧНОГО БОЕВОГО ПОДВИГА ИЛИ ЗАСЛУГ.

Ефрейтор УГАРОВА исполняя работу машинистки штаба КАД 268 показала себя дисциплинированным, исполнительным воином Красной Армии, честно выполняющим порученную работу. За время боев по освобождению Эстонск. ССР и в период обороны в районе ТАМБИ когда дивизия имела до 14 полков-отд. дивизионов Артиллерии усиления, тов. УГАРОВА сутками не выходя из-за машинки в полевых походных условиях, неудобных для работы, печатала боевую оперативную документацию не считаясь со временем; чем способствовала своевременному доведению документов до исполнителей.

Достойна награждения медалью "ЗА БООВНЕ ЗАСЛУГИ"

НАЧАЛЬНИК ШТАБА КАД-268
воинский капитан: / АНОСОВ /
"августа 1944 г.

Рис. 8. Наградной лист на ефрейтора Угарову Анну Дмитриевну, которая в период обороны в районе деревни Тамби сутками не выходила из-за печатной машинки, печатая советскую боевую оперативную документацию. Источник: ЦА МО РФ. Ф. 33. Оп. 690155. Д. 2832. Приказ подразделения № 42/н от 06.09.1944 года, изданный 268 сд



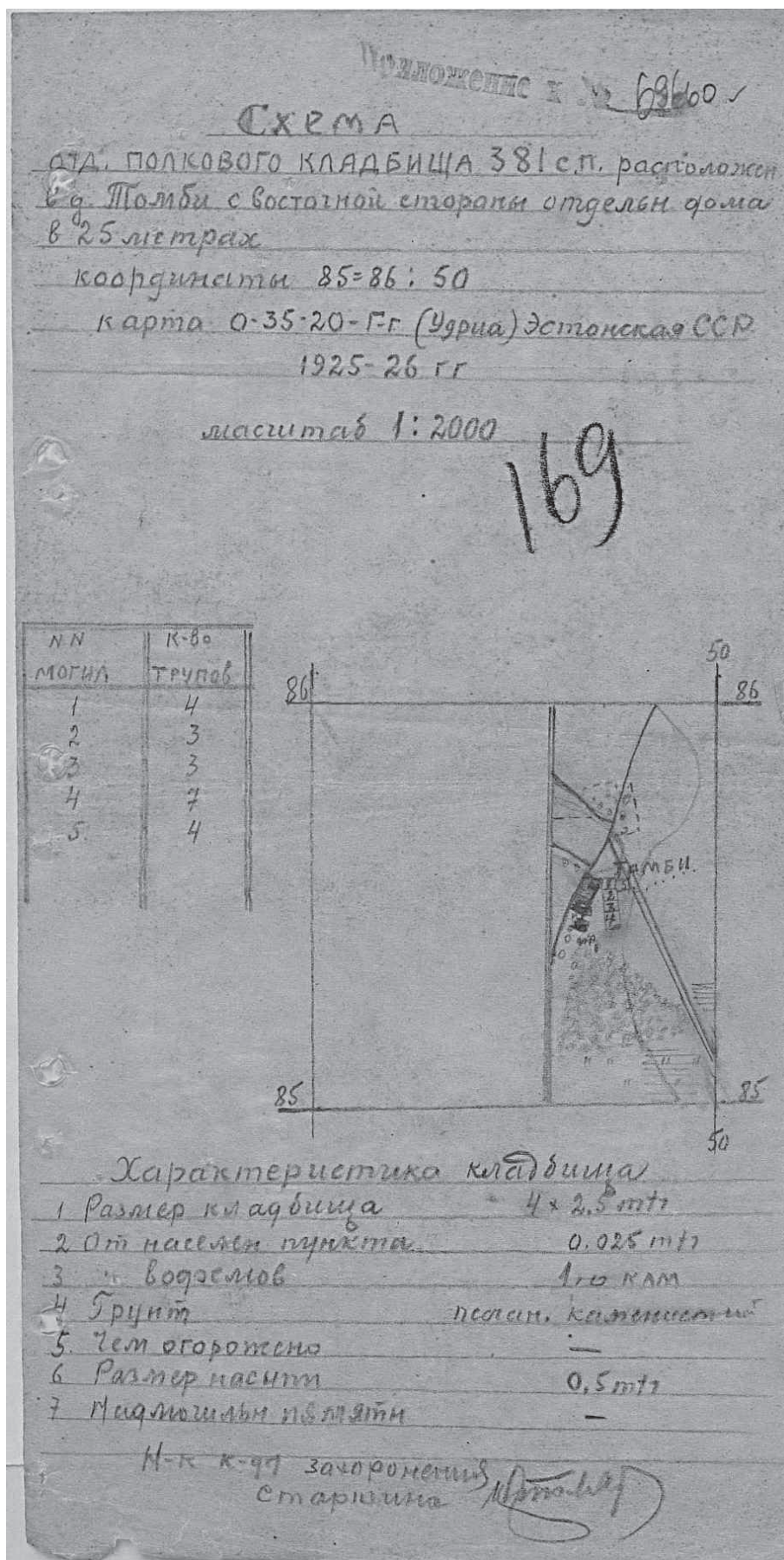


Рис. 11. Схема отдельного полкового кладбища 381-го стрелкового полка в деревне Тамби.
Пять могил с 21-м захороненным военнослужащим. Источник: ЦА МО РФ. Донесение о безвозвратных потерях
№ 69660 от 08.09.1944 года. Управление 109-й СД

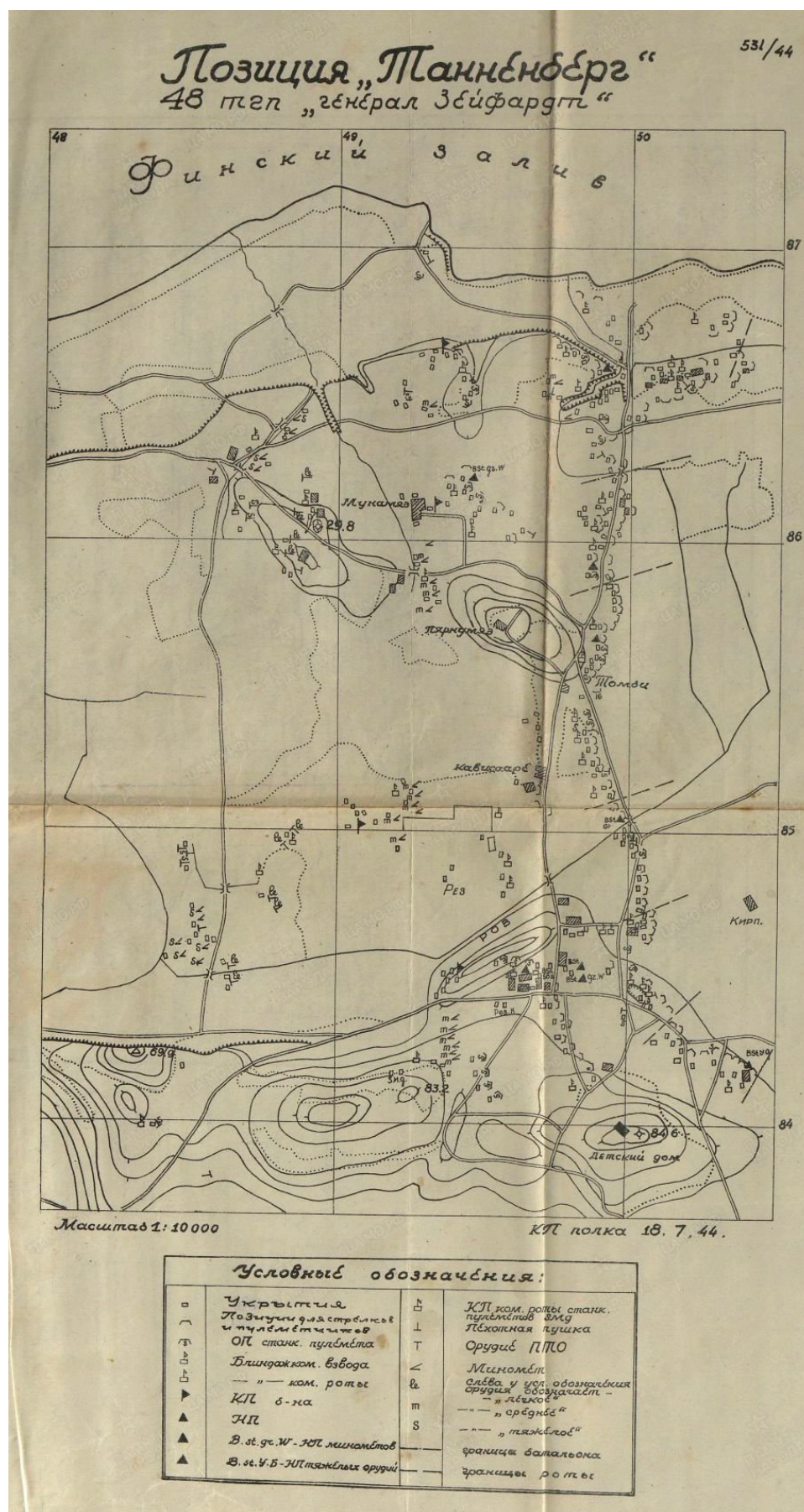


Рис. 12. Перерисовка нацистского документа, попавшего в руки Красной Армии, вероятно, 26 июля 1944 года — во время разгрома 48-го моторизованного полка СС «Генерал Зейффардт» (SS-Panzergrenadier-Regiment 48 General Seyffardt). Указана деревня Тамби (на схеме ошибочно фигурирует как «Томби»). Источник: архив С. А. Тамби

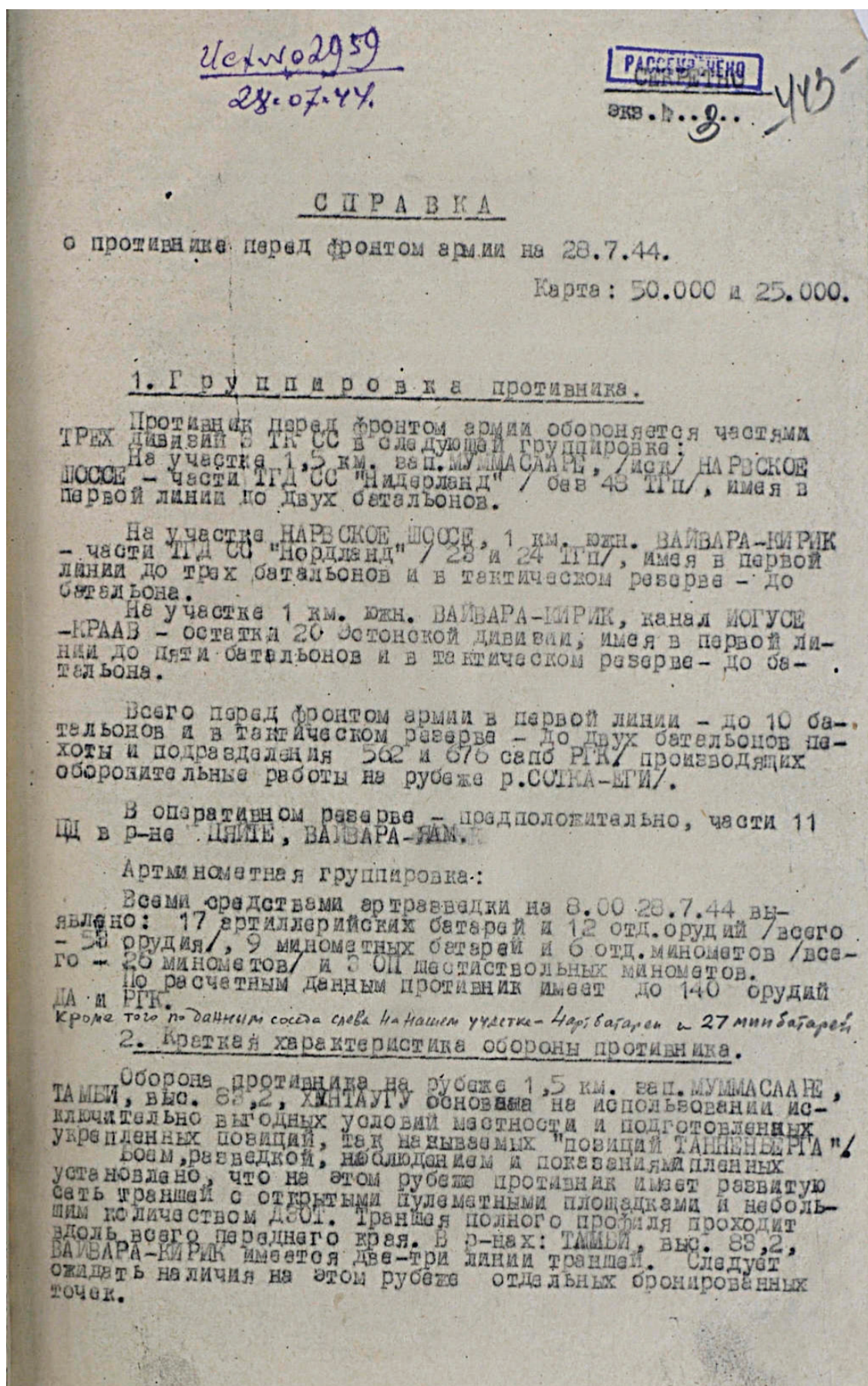


Рис. 13. Упоминание деревни Тамби в документе времён Великой Отечественной войны.
 Первая страница. Источник: ЦА МО РФ. Справка о противнике перед фронтом армии на 28.07.1944 года
 (исх. № 2959 от 28.07.1944 года). Полковник Синеокий и майор Сахаров. Л. 443

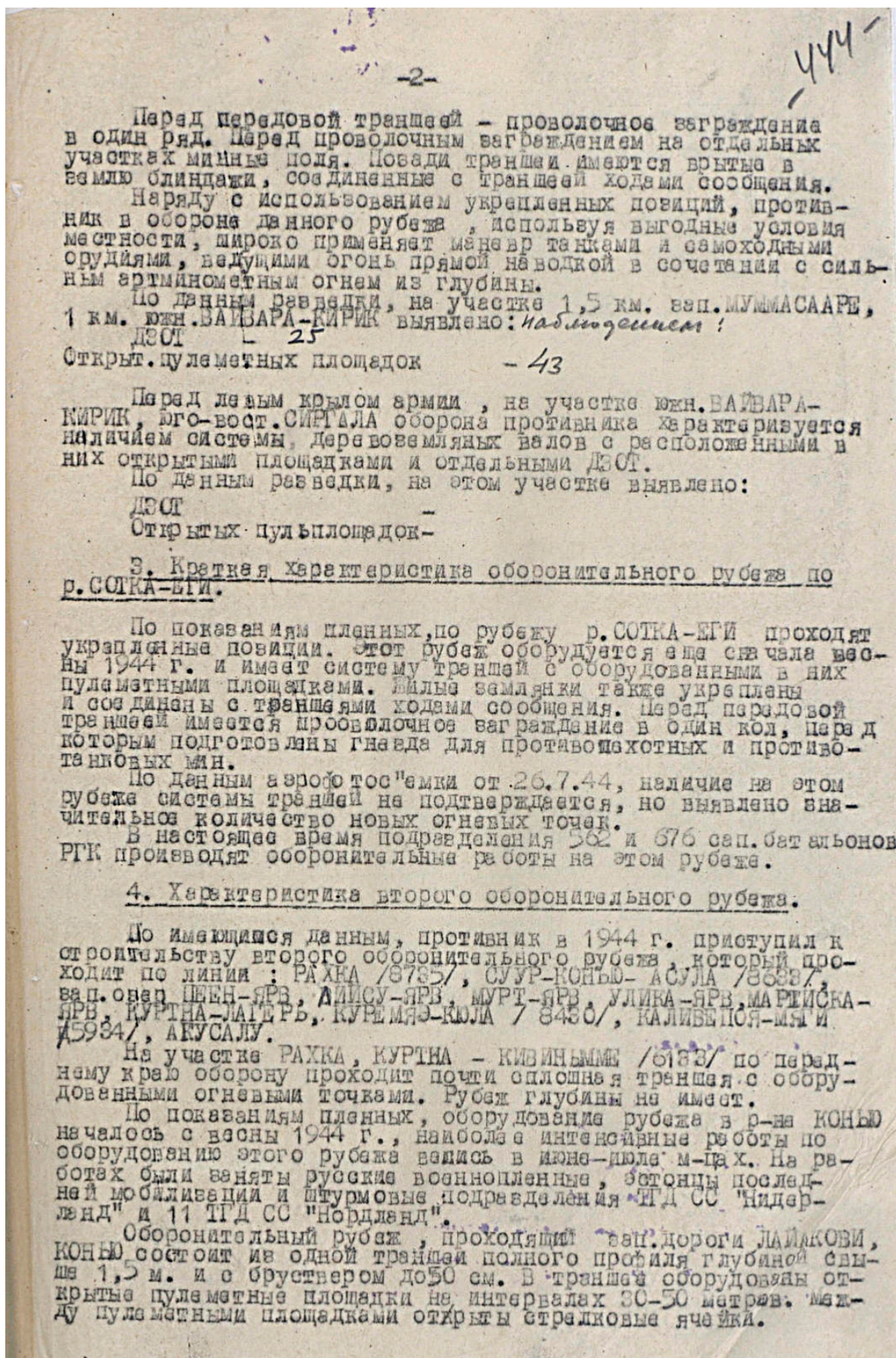


Рис. 14. Продолжение предыдущего документа. Вторая страница. Источник: ЦА МО РФ.
Справка о противнике перед фронтом армии на 28.07.1944 года (исх. № 2959 от 28.07.1944 года).
Полковник Синеокий и майор Сахаров. Л. 444

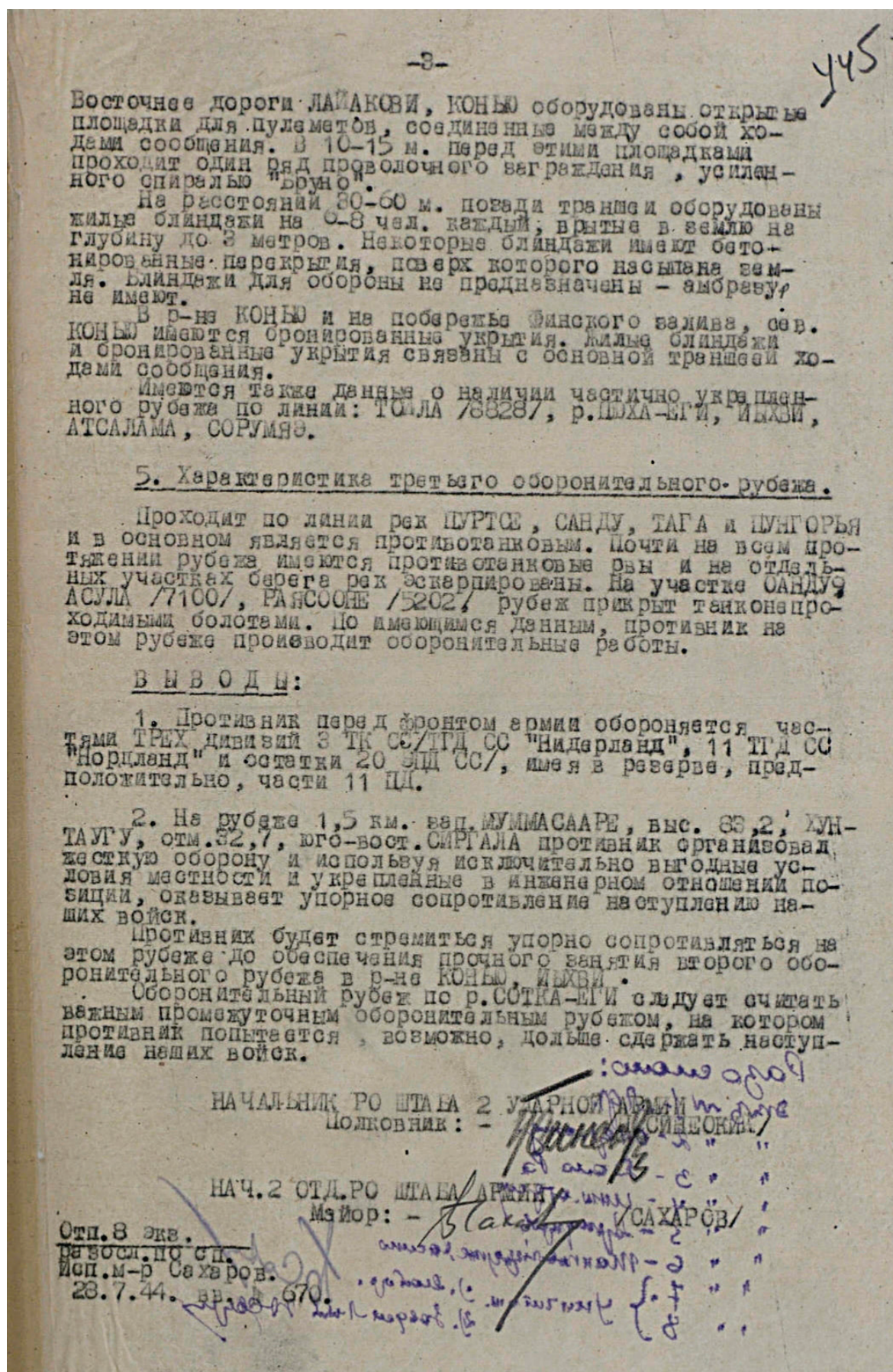


Рис. 15. Продолжение предыдущего документа. Упоминание деревни Тамби в документе времён Великой Отечественной войны. Третья страница. Источник: ЦА МО РФ. Справка о противнике перед фронтом армии на 28.07.1944 года (исх. № 2959 от 28.07.1944 года). Полковник Синеокий и майор Сахаров. Л. 445




Рис. 16. Деревня Тамби на советской карте боевых действий в годы Великой Отечественной войны по состоянию на 26–27 июля 1944 года. Источник: ЦА МО РФ

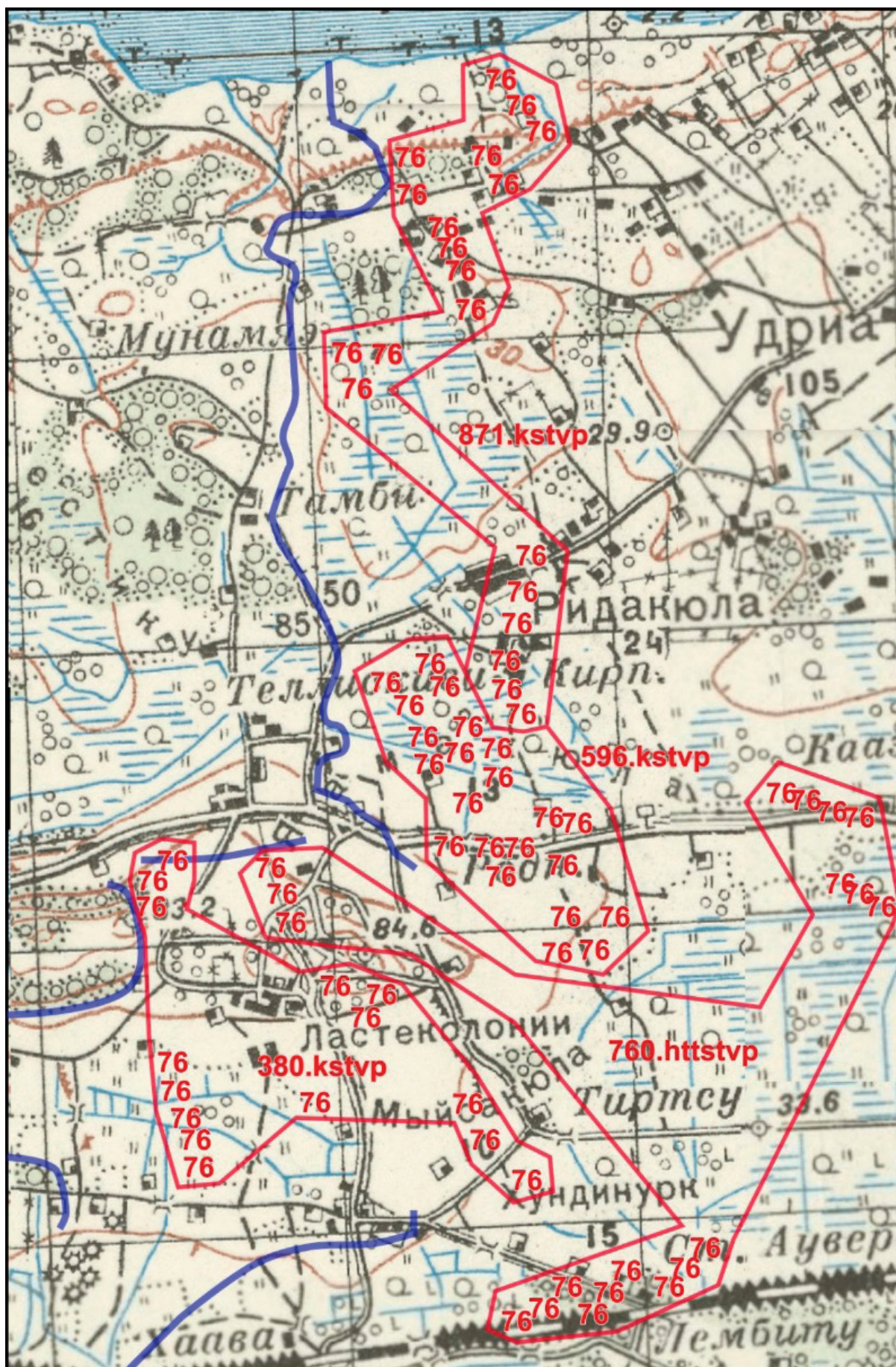


Рис. 17. Деревня Тамби на фрагменте карты боевых действий в годы Великой Отечественной войны по состоянию на 31 июля 1944 года. Источник: карта из архива С. А. Тамби

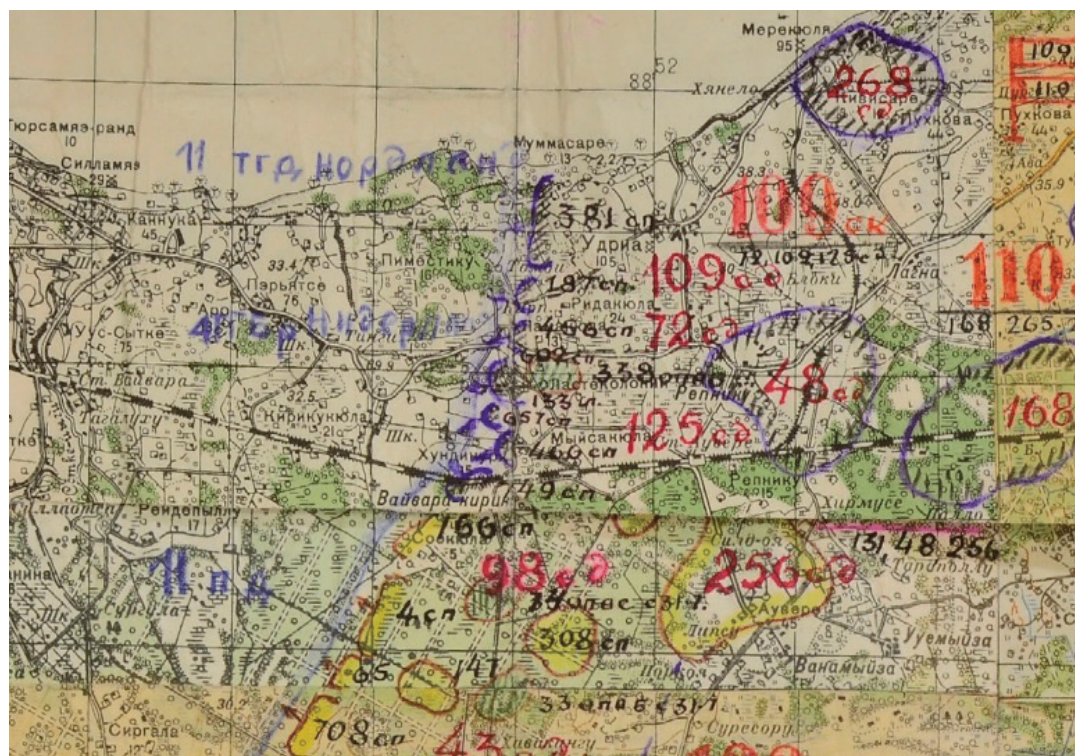


Рис. 18. Деревня Тамби на фрагменте советской карты боевых действий в годы Великой Отечественной войны по состоянию на июль 1944 года. Источник: ЦА МО РФ. Ф. 217. Оп. 1221. Д. 4953. Отчётная карта Нарвского направления (2 Уд. А и 8 А) за июль 1944 года (приложение к журналу боевых действий Лен. Фронта за июль 1944 года)

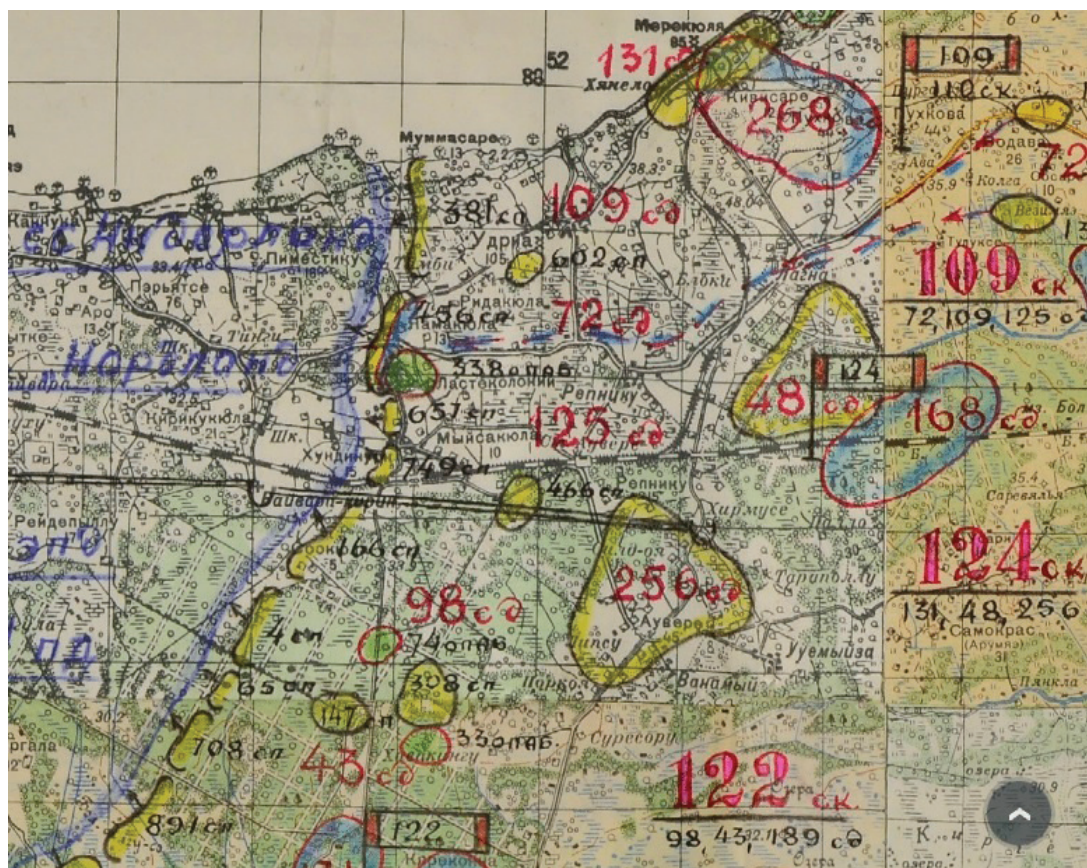


Рис. 19. Деревня Тамби на фрагменте советской карты боевых действий в годы Великой Отечественной войны по состоянию на июль 1944 года. Источник: ЦА МО РФ. Ф. 217. Оп. 1221. Д. 4956. Отчётная карта Нарвского направления (2 УР и 8 А) за июль 1944 года (приложение к журналу боевых действий Лен. Фронта за июль 1944 года)



Рис. 20. Деревня Тамби на фрагменте карты боевых действий времён Великой Отечественной войны по состоянию на 2 августа 1944 года. Источник: карта из архива С. А. Тамби



Рис. 21. Деревня Тамби на фрагменте советской карты боевых действий в годы Великой Отечественной войны. Источник: карта из архива С. А. Тамби



Рис. 22. Деревня Тамби на фрагменте карты боевых действий в годы Великой Отечественной войны. Источник: карта из архива С. А. Тамби

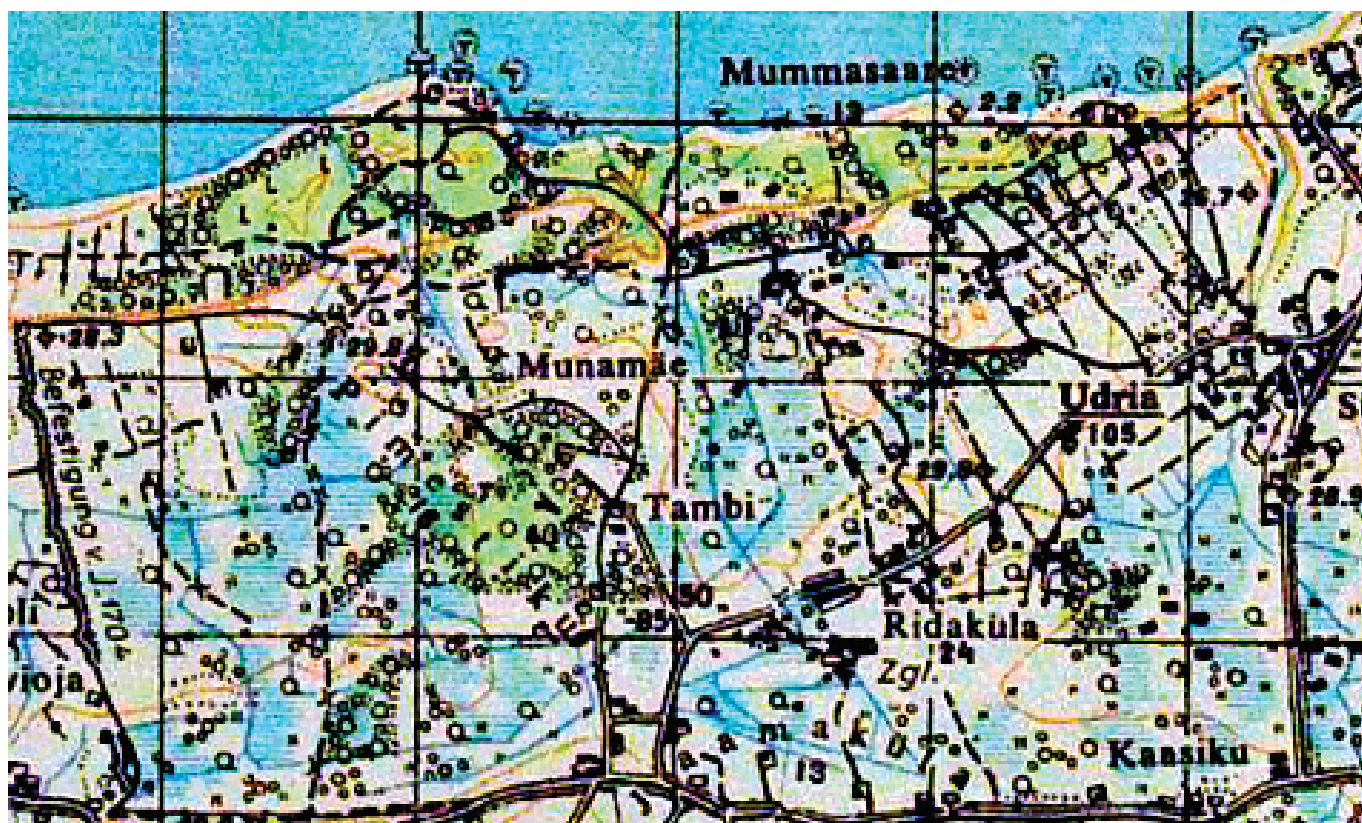


Рис. 23. Деревня Тамби на фрагменте нацистской карты боевых действий в годы Великой Отечественной войны. Ноябрь 1943 года. Источник: Udria. O-35-20-D. Deutsche Heereskarte. Truppenausgabe Nr. 3. Oftland 1:50 000. XI.1943

Литература:

1. Центральный архив Министерства обороны Российской Федерации (ЦА МО РФ). Ф. 33. Оп. 690155. Д. 659. Приказ подразделения № 19/н от 07.08.1944 г., изданный 942 сп 268 сд Лен. фронта.
2. Центральный архив Министерства обороны Российской Федерации (ЦА МО РФ). Ф. 33. Оп. 690155. Д. 2832. Приказ подразделения № 42/н от 06.09.1944 г., изданный 268 сд Лен. фронта
3. Центральный архив Министерства обороны Российской Федерации (ЦА МО РФ). Ф. 33. Оп. 690155. Д. 3169. Приказ подразделения № 31/н от 06.08.1944 г., изданный 947 сп 268 сд Лен. фронта. Л. 187.
4. Центральный архив Министерства обороны Российской Федерации (ЦА МО РФ). Ф. 33. Оп. 690155. Д. 7325. Приказ подразделения № 21/н от: 07.08.1944 г., изданный ВС 2 Ударной Армии Лен. фронта.

Фамилия и деревня Тамби: предания старины глубокой и наши дни. Часть 5

Тамби Сергей Александрович, кандидат политических наук (г. Москва)

В настоящей научной статье рассказывается об истории деревни Тамби (выявленное автором её первое упоминание относится к 1801 году), которая находилась в лютеранском Вайварском приходе Святой Марии, что в Эстляндской губернии Российской империи. Деревня Тамби была полностью стёрта с лица земли в годы Великой Отечественной войны. Сейчас место бывшей деревни (урочище Тамби), а также холм Тамби и поле Тамби располагаются в 1,5 км к северу от Синимяэ. Автор повествует об этимологии происхождения топонима Тамби, о развитии большого рода Тамби и его отдельных веток. Наконец, в исследовании приведена уникальная информация о многих выдающихся носителях эстонской фамилии Тамби. Данные вопросы, комплексно раскрытые на основе многочисленных архивных источников, освещаются в российской и зарубежной историографии впервые.

Ключевые слова: фамилия Тамби, деревня Тамби, приход Вайвара, Эстляндская губерния, Российская империя, Россия, Эстония, эстонцы.

The last name and the village of Tambi: the dimly remembered world and the present day. Part 5

Tambi Sergey Aleksandrovich, candidate of political sciences (Moscow)

The author of this scientific article tells the story of the village of Tambi (the first mention of it identified by the author dates back to 1801), which was located in the Lutheran Vaivara parish of St. Mary, in the Estland Governorate of the Russian Empire. The village of Tambi was completely obliterated during the Great Patriotic War. Today, the site of the former village (Tambi landscape unit), as well as Tambi hill and Tambi field, are located 1.5 km north of Sinimäe. The author tells about the etymology of the origin of the toponym of Tambi, about the development of the large Tambi family and its particular branches. Finally, the paper provides unique information about many outstanding bearers of the Estonian last name of Tambi. These issues, comprehensively revealed on the basis of numerous archival sources, are covered in Russian and foreign historiography for the first time.

Keywords: surname Tambi, village of Tambi, Vaivara parish, Estland Governorate, Russian Empire, Russia, Estonia, Estonians.

Йоханнес и Яан Тамби — одни из новопоселенцев деревни Мустанина

По данным, содержащимся в «Книге эстонских топонимов», в 1903 году упоминается населённый пункт Мустанина (эст. — Mustanina), в 1913 году он значится уже как мыза Мустанина (Mustanina mõis или karjamõis; по-немецки — Schwarzwald) [23]. Земля эта принадлежала мызе Тюрсамяэ. Вскоре после провозглашения в 1918 году Эстонской Республики было основано несколько новых населённых пунктов, среди них Лаагна-

пыллу (Laagnapõllu), что в деревне Мустанина Вайварской волости. Местные называли своё новое «гнездо» так — Соокюла (Sooküla).

Йоханнес Тамби (Johannes Tambi) променял место арендатора земли в деревне Перьятси на жизнь настоящего хозяина в болотистом лесу. Почти десять лет он совмещал работу на арендованном хуторе и обработку новой земли в Мустанина. Он также являлся знатоком в строительной сфере.

Яан Тамби (Jaap Tambi; 1887 года рождения) приехал со своей супругой и многочисленными детьми и обустро-

ился в Лаагнапыллу. Он отмечал: «Теперь я так далеко, что могу иметь хлеб и картофель со своей собственной земли, но всё равно я не получаю с этой земли ни копейки. <...> У меня девять детей — всем им требуется одежда, пропитание и получение образования в школе. Я тружусь строителем ещё со времён мальчишества, и не могу оставить свою профессию, которой научился, даже теперь, когда я уже землевладелец. Только и ходил с мотыгой и пилой. С другой стороны, я расплачиваюсь за это, потому что времени на хозяйство остаётся меньше, но это неизбежно» [22, с. 4]. В 1934 году Яан Тамби баллотировался в Вайварское волостное собрание.

Эстонское государство не пришло на помощь новообразованному поселению Лаагнапыллу. Жителям пришлось самим расчищать участки земли от леса и возводить дома.

После Великой Отечественной войны у местной хуторянки Альмы Тамби (Alma Tambi) не было свободной земли для выпаса скота. Желая расширить для него кор-

мовую базу, энергичная хуторянка освоила 0,5 га новой земли за счёт осушения болота [29, с. 3].

Интересно, что *хутор Тамби* в деревне Мустанина до сих пор существует. А состоит он из деревянного бревенчатого дома, сарая и колодца. По деревне Мустанина и ныне проходит *дорога Тамби* (эст. — *Tambi tee*). Почтовый индекс располагающихся вдоль неё домов — 40111.

О представителях фамилии Тамби

До XIX века у эстов не имелось постоянных фамилий, их зачастую указывали по названию хутора, на котором они жили. Тогда вместо фамилий употреблялись добавочные имена (прозвища), связанные также с профессией или личными особенностями хуторянина. После отмены крепостного права в Эстляндской губернии в 1816 году возникла надобность в более чётком контроле за населением, что и ознаменовало повсеместное внедрение фамилий. Их присвоение в большинстве случаев осуще-

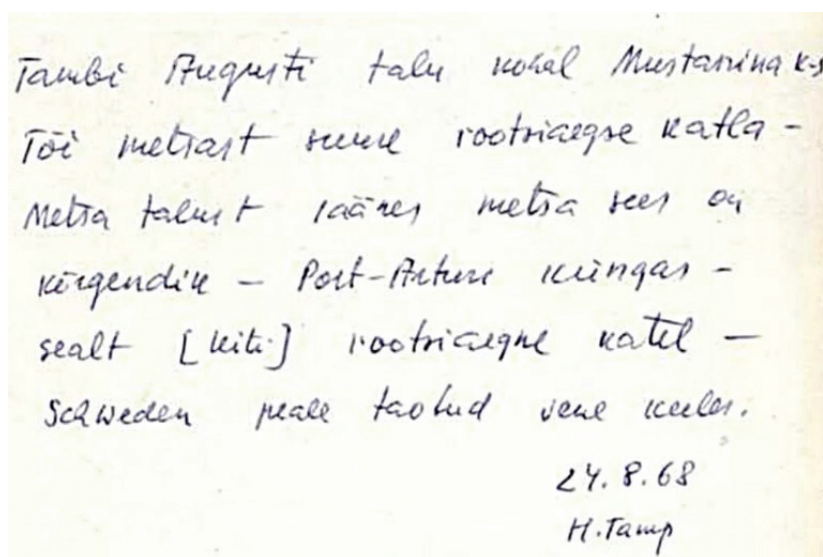


Рис. 1. Карточка с информацией о хуторе Аугуста Тамби в деревне Мустанина. Картотека топонимов Института эстонского языка. Источник: Eesti Keele Instituudi kohanimkartoteek; <https://arhiiv.eki.ee/kohanimed>



Рис. 2. Дом на хуторе Тамби в деревне Мустанина. Примерно 2010-е годы.
 Источник: фотографии из архива С. А. Тамби

ствлялось местными немецкими баронами или лютеранской церковью. По Эстляндскому крестьянскому закону 1816 года вольноотпущенники должны были получить официальную фамилию. К 1835 году фамилии были розданы всем представителям простого народа, имевшим местожительство в Эстляндии.

Происходящая из окрестностей Вайвара фамилия Тамби входит в когорту тех фамилий, которые больше нигде в Эстонии не встречаются [26, с. 118]. Вполне возможно, что в те стародавние времена, когда проживавшим в деревне Тамби эстонцам «выдавали» фамилии [3], помещик нарёк фамилией Тамби, помимо родственных, также и неродственные друг другу семьи («объединённые» лишь общим местожительством). Или же — родственные, но чьё родство проследить в настоящее время до конца уже не представляется возможным (сказывается неточность метрических книг, либо их плохая сохранность, либо вовсе утрата некоторых из них и т. д.). На вопрос — *Что было раньше: фамилия / прозвище Тамби или же деревня Тамби?* — ответить однозначно на данный момент не представляется возможным.

По мнению Вирве Орав, в деревне Тамби соответствующую фамилию Тамби получили семь семей, которые происходили из одного рода. Согласно исследованию этого краеведа, старейшим праотцом этой фамилии является Йохан Тамби (1726–1796; Johan Tambi). У него была

супруга Эло (1726–1786; Elo Tambi) и дети — Ханс (1758–1808; Hans Tambi) и Яан (1761–1826; Jaan Tambi). Их имена упоминаются в четвёртой ревизии, проводившейся в 1782 году [13, с. 254]. Дошла до нас и информация о тех людях, которые жили в деревне Тамби на момент проведения в 1858 году десятой ревизии [15].

Лютеране Тамби, проживавшие в деревнях Тамби, Перьятси (тогда она называлась Перяцъ), Вайвара и их окрестностях, активно посещали лютеранскую церковь Святой Марии. Кирха находилась слева при въезде в деревню Вайвара, а именно на церковной горке [11].

В XIX и начале XX века фамилия Тамби становилась всё более распространённой в окрестностях деревни Вайвара. Вообще, первоначально представители этой фамилии населяли преимущественно район деревень Тамби, Перьятси и Вайвара в Вайварской волости. Впоследствии представители этой фамилии расселились и по окрестным деревням — например, в Каннука [14]. Дом Рубена Тамби (Ruuben / Ruben Tambi; 1897–1985) находился в Мыйзакула (Mõisaküla) [27], что близ нынешнего посёлка Синимяэ (Sinimäe), по адресу: хутор Пыргугаугу, А-28 (Põrguauugu talu, A-28).

После Октябрьской революции 1917 года в России и двух мировых войн число носителей фамилии Тамби в Эстонии резко сократилось. Некоторые Тамби из восточной части Эстляндии (позже — Эстонии) переехали



Рис. 3. Лютеранская церковь Святой Марии, которую посещали представители фамилии Тамби. Вайвара, 1920–1930-е годы. Источник: Iisaku Kihelkonna Muuseum SA, IM-F 723–115



Рис. 4. Автор статьи изучает особенности национального костюма женщины из прихода Вайвара. Эстонская Республика, Тарту, Эстонский национальный музей. Фото слева — 10 ноября 2013 года; фото справа — 6 июля 2017 года. Источник: фотографии из архива С. А. Тамби

(в связи с созданием семьи, поиском работы и по разным другим причинам) в её западные районы. Другие Тамби эмигрировали в Советскую Россию (или остались в ней после провозглашения Эстонской Республики в 1918 году; кто-то наоборот опиривал эстонское гражданство и переселился в Эстонию), а также в центральную и западную Европу. К примеру, прапрадедушка исследовательницы новгородской ветви Тамби — Полины Андреевны Алексеевой (родилась 03 июля 2003 года), — Адольф Иванович (Яанович) Тамби (06.08.1870–1924) перебрался из Прибалтики в село Мануйлово Старорусского уезда Новгородской губернии, где, по легенде, работал управляющим в имении.

Если в 1938–1939 годах только в одной единственной Вайварской волости жил по моим подсчётам 41 представитель фамилии Тамби [17], то в данное время носителей эстонской фамилии Тамби как в Эстонии, России, так и в других странах считанные единицы — их можно пересчитать на пальцах двух рук. Например, после Великой Отечественной войны в деревне Хундинурга проживала только одна семья Тамби.

По данным Вирве Орав, в деревне Тамби в разное время проживали представители следующих фамилий: Tambi (рус. — Тамби), Pello (Пелло), Mölle (Мёлле), Seppas (Сеппас), Hindo (Хиндо), Tomikas (Toomingas; Томикас / Тоомингас), Mäeall (Mäealt; Мязалль / Мязальт), Leppik (Леппик), Sully (Sulli; Сулли) [25, с. 44–47, 100–101, 174]. Многие представители эстонской фамилии Тамби похоронены на Старом кладбище Вайвара (Vana Vaivara kirikukalmistu; оно также называется Sinimäe kalmistu). Вообще, захоронения на нём в целом стали производиться с 1782 года. Некоторые Тамби нашли место своего последнего упокоения в Эстонии также на кладбищах в Раквере, Силламяэ, Ноароотси, Кунда, Мязэгузе, Тырма, лесном кладбище в Вильянди, а также на кладбищах Таллина — Лийва, Пярнамяэ и Рахумяэ.

О некоторых отдельных носителях фамилии Тамби

Многие представители фамилии Тамби внесли существенный вклад в развитие не только уезда Ида-Вирумаа, но

и других регионов и даже стран. Расскажу здесь лишь о нескольких носителях этой фамилии. О некоторых из них известно многое, о других же имеется весьма скудная информация, например, о Вайке Тамби (Vaike Tambi) мне известны лишь годы её жизни: 02.08.1932 — сентябрь 2007. Интересно, что начертание слова Tamby через «у» было характерно не только для написания населённого пункта на некоторых географических картах Эстляндской губернии XIX — начала XX веков, но иногда и для написания фамилии некоторых представителей Тамби, которые в документах на немецком языке (а именно немецкие бароны до 1918 года управляли Остзейским краем) писались как «Tamby» [8; 12].

Итак, перед вами подобранный мной краткий список отдельных носителей фамилии Тамби. Выборка именно этих людей обусловлена нахождением мной в открытых источниках сведений о них:

— Мария-Паулина Юхановна Террас (Maria Paulina Terras; в девичестве Сякк / Säk; 20.10.1861–1951 / или по

другим данным 04.04.1952) появилась на свет в ноябре 1861 года в деревне Тамби в семье хуторянина [10, 266]. Её отец — Юхан Янович Сякк (01.07.1833, Вайвара — 13.05.1917, Перьятси) был мельником на мызе Лаагна. Мария-Паулина стала первой из женщин Вайварского прихода, которая закончила приходскую школу барона Константина фон Корфа по сельскохозяйственной специальности. В 1889 году её взял замуж владелец хутора Лелломяэ Александр Янович Террас (родился 23.05.1860 года по данным метрической книги или 05.08.1860 по другим данным, Перьятси — 19.02.1931, Вайвара). Крёстным отцом А. Я. Терраса был Мартын Тамби (Mart Tambi; вполне возможно — как раз мой прапрапрадед Мартын Иванович Тамби) [9, с. 162].

Александр Янович Террас окончил частное училище, затем, сдав экзамен на звание начального народного учителя, состоял с 1878 по 1895 годы учителем, позже стал волостным писарем. Был председателем местного обще-



Рис. 5. Депутат Государственной думы Российской империи III созыва (1907–1912) от Эстляндской губернии Александр Янович Террас, чья мать была Мари Яновна Террас (урождённая Тамби), крёстным отцом — Мартын Тамби, а супругой — уроженка деревни Тамби Мария-Паулина Террас. Источник: 3-й созыв Государственной Думы: портреты, биографии, автографы. СПб: издание Н. Н. Ольшанского, 1910.

ства взаимного страхования, секретарём сельскохозяйственного общества, землевладельцем (15 десятин собственной земли). Александр Янович Террас стал членом Государственной думы III созыва (1907–1912) от Эстляндской губернии [1, с. 3; 2, с. 3]. До 1941 года Мария-Паулина Юхановна Террас жила на семейном хуторе Террасов — Лелломаэ. В семье у Александра и Марии-Паулины родились три сына и одна дочь. Один из их сыновей, Карл Террас (09.09.1890–25.02.1942, Кировская область) стал Государственным секретарём Эстонской Республики, а также депутатом VI созыва Рийгикогу (парламента Эстонской Республики). Мария-Паулина Террас была похоронена на Вайварском кладбище подле своего мужа.

Интересно, что матерью Александра Яновича Терраса была, по некоторым данным, сестра моего прапрадеда Мартына Ивановича Тамби — Мари Яановна Террас (Mari Terras; в девичестве Tambi / Тамби; родилась ок. 31 марта 1825 года). Отец Александра Терраса — Яан Террас (Jaap Terras; родился 25 января 1822 года в Варья, что в Люганузе Вайварского прихода) женился на Мари в 1851 году. Таким образом, депутат Государственной думы Александр Янович Террас неразрывно связан с Тамби.

Перейдём теперь к перечислению некоторых других представителей фамилии Тамби:

- актёр (в 1910-е годы) Вайварской драматической театральной труппы Март Тамби (Mart Tambi);

- участники (к 1912 году) Вайварского духового оркестра (под управлением Йоханнеса Кулламаа; эст. — *Vaivara puhkpilliorkester*) Александр Тамби (Aleksander Tambi) и один из основателей этого оркестра Мартин Тамби (Martin Tambi) [16; 20, с. 151];

- солистка (до Великой Отечественной войны) певческого хора деревни Перьятси Лийза Тамби (Liisa Tambi);

- проживавшая в Нарва-Йыэсуу (Усть-Нарова) швея Анни Тамби (Anni Tambi);

- жительница Нарва-Йыэсуу и завсегдатай драмкружка местного общества трезвости «Калью» Эльза Юрьевна Тамби (Elsa Tambi; 1909 года рождения) [24, с. 93–94];

- рассказчица местного эстонского фольклора Мари Тамби (Mari Tambi; 1888 года рождения) из деревни Пухкова (Puhkova), рассказавшая собирателям фольклора Михкелю Острову и Оскару Калласу народную поэзию, которую знала [4]. Приведём ниже свадебную песнь [18], которую она поведала:

Liigu, liigu, liiekene
Anna ruumi ajukene
Trummal tuuasse tubaje
Tarapantsik pormandulle.
Magu juoksi maada müöda
Udar uuda lunda müöda.
Paremad on meie paabad
Korelemad koukulevvad
Kui mogomad morsejad.



Рис. 6. Вайварский духовой оркестр. Средний ряд, пятый слева — Александр Тамби. Верхний ряд, третий слева — Мартин Тамби. Эстляндская губерния, Вайвара, 1912 год. Источник: Eesti Rahvusarhiiv. EFA.706.0.338468



Рис. 7. Певческий хор Перьятси. Верхний ряд, шестая слева — Лийза Тамби (Liisa Tambi).
Источник: Iisaku Kihelkonna Muuseum, IM-F 483

<...>

Ole vaiki vennanaine
Ole vaiki vallauora,
Viie kuue venna uora,
Kihelkonna kiidu-uora;

– внёсший большой вклад в изучение истории и культуры Вайварской волости Яан Тамби (Jaap Tambi; родом из деревни Перьятси) [5], который в 1931 году (ему тогда было 85 лет) охотно передал свои устные воспоминания о жизни в Вайварской волости эстонскому фольклористу, литературоведу и культурологу Рудольфу Пылдымяэ (1908–1988) [19, с. 7–8];

– поделившаяся в 1932 году с фольклористами историями своей деревни и окрестных деревень Ольга Тамби (Olga Tambi) из деревни Рейдепыллу (Reidepõllu) [6]. Кстати, некоторые представители фамилии Тамби передали в дар Эстонскому Национальному музею (Eesti Rahva Muuseum) около 20 артефактов, среди которых горшкообразные чепцы, таник (мичка), рукава, эскизы, рисунки и многие другие артефакты [7];

– член правления Вайварского Народного дома в деревни Перьятси (где размещались хор и духовой оркестр)

Юри Тамби (Jüri Tambi) [20, с. 136]. Возможно он же был членом правления Общества трезвости «Кюльвая» [28, с. 4];

– избранные на выборах 19–20 июня 1921 года в Вайварский волостной совет от «Союза демобилизованных военнослужащих Эстонии» («Eesti Demobiliseeritud Sõjaväelaste Liit») Карл Тамби (Karl Tambi; 1894 года рождения) из деревни Арокюла (Aroküla) и член Ревизионной комиссии Александр Тамби (Aleksander Tambi; 1887 года рождения) из деревни Мустанина [19, с. 148, 225, 226]. В 1934 году Карл Тамби баллотировался от «Вайвара Пыллумехед» («Vaivara Põllumehed») в Вайварское волостное собрание;

– председатель молочного хозяйства под названием «Молочная промышленность Ида-Алутагузе» («Ida-Alutaguse Piimatööstus») Карл Тамби из деревни Перьятси [21, с. 1];

– председатель (к 1927–1928 гг.) Вайварско-Синимяэского контрольного объединения в Вирумаа (Vaivara-Sinimägede kontroll-ühing Virumaal) некий Р. Тамби;

Окончание рассказа об отдельных представителях Тамби вы найдёте в заключительной Части 6 исследования, в № 37 журнала.

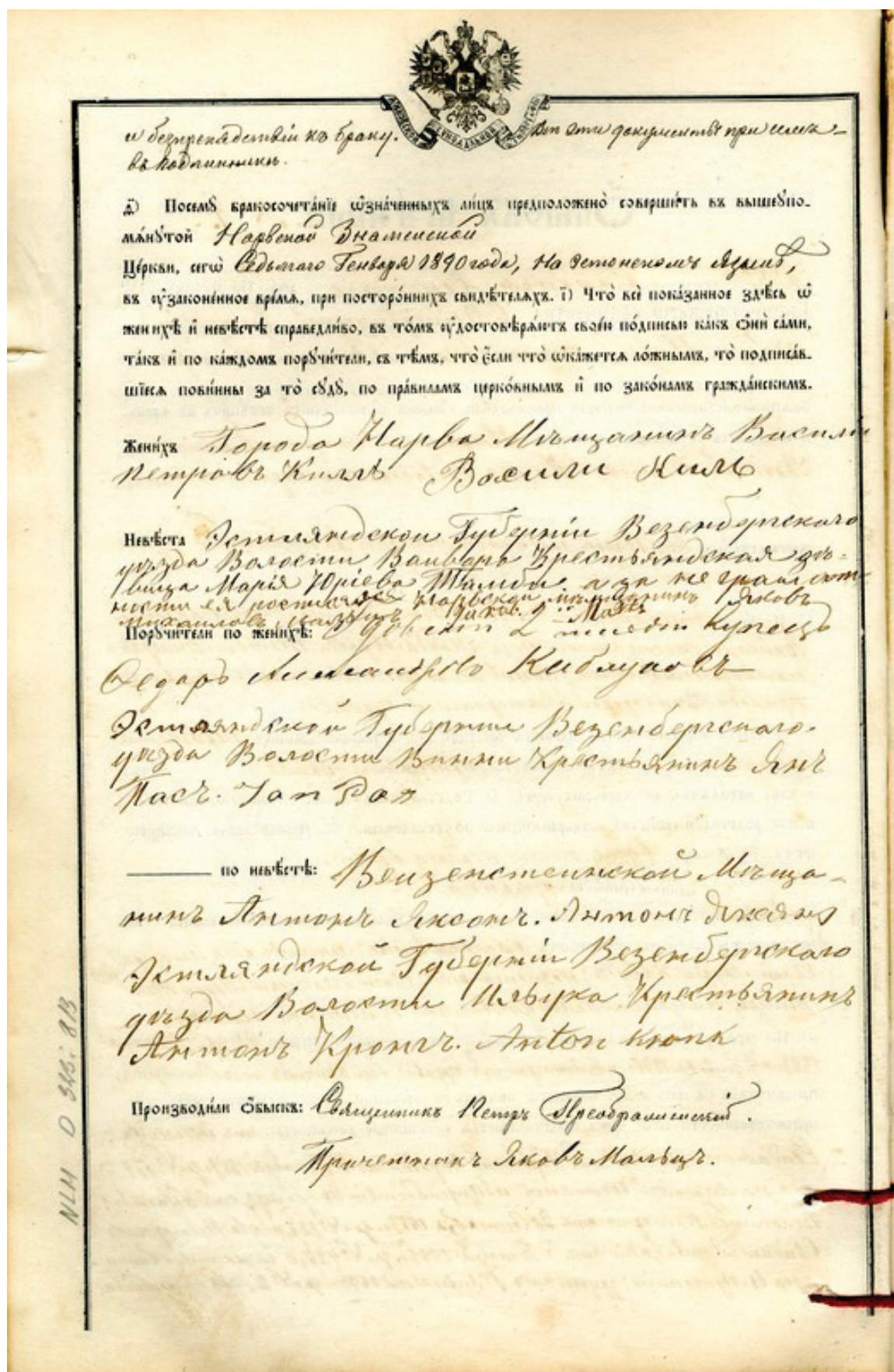


Рис. 9. Брачный обыск от 7 января 1890 года. Жених — православный нарвский мещанин Василий Петрович Киль (Kiil), невеста — дочь крестьянина Вайварской волости, лютеранка Мария Юрьевна Тамби (21.07.1857–11.05.1917). Церковь Знамения Божией Матери (г. Нарва). Источник: Narva Muuseum. NLM_ 1777:813 D 323:813. Laulatuse eelteade, Vassili Kill ja Maria Tambi, Narva Jumalaema Ilmutamise kirik



Рис. 10. Конфирмация лютеранина Бруно Мартыновича Шустера (Сыстер; Bruno Schuster; Söster; 26.08.1917–05.11.1966; средний ряд, третий слева). Верхний ряд, третья слева — Фрида Тамби (Frieda Tambi). Эстонская Республика, уезд Ида-Вирумаа, 1938 год. Источник: Iisaku Kihelkonna Muuseum. IM-F 2440:161

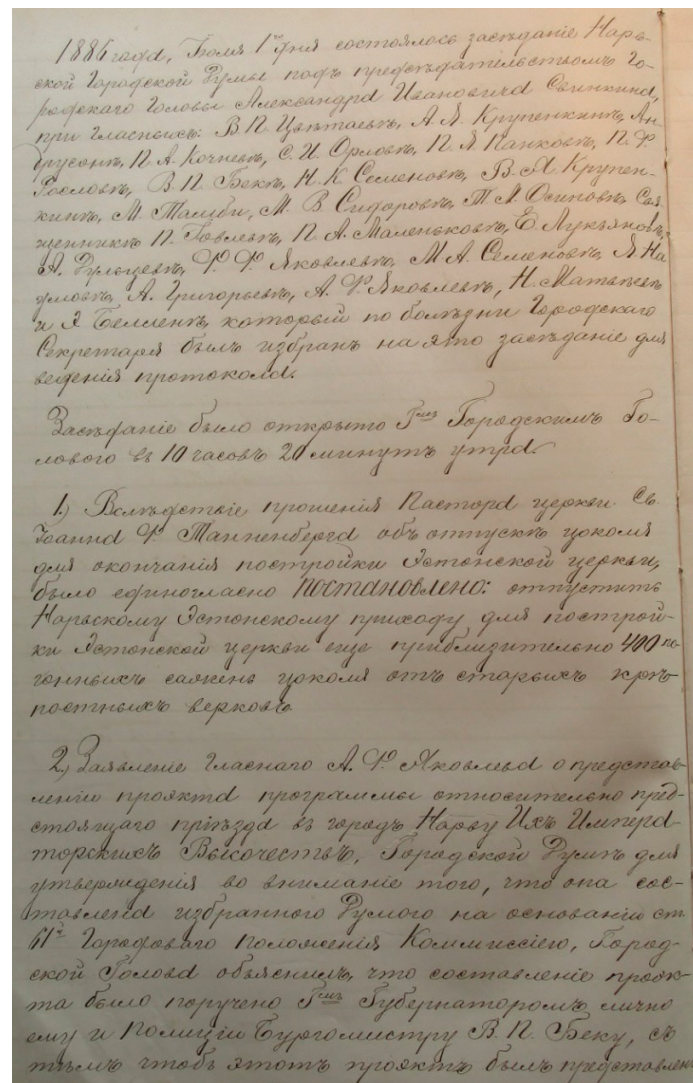


Рис. 11. Стенограмма заседания Нарвской городской думы от 1 июля 1886 года с участием Мартына Ивановича Тамби (1829, дер. Тамби / Перьятси — 1910, Нарва) — прапрапрадеда автора настоящей статьи, который являлся в 1886–1889 годах гласным (депутатом) этой Думы. Источник: Eesti Rahvusrhiiiv. EAA.849.2.9. Lk. 107.

Журнал Нарвской городской думы в 1878–1888 гг.

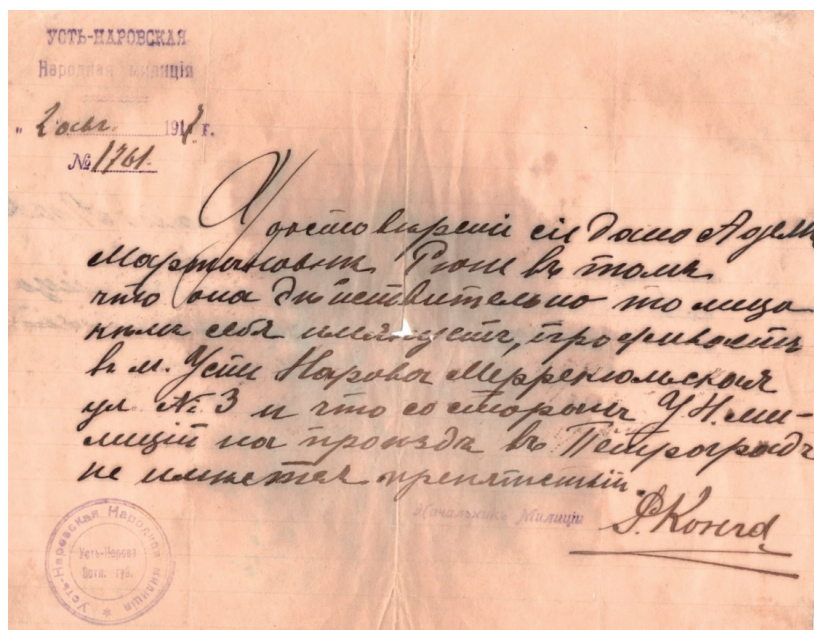


Рис. 12. Выданное проживавшей на Меррекульской улице, в доме № 3 в Усть-Нарове Адели Мартыновне Рюне (урождённая Тамби; дочь моего прапрадеда Мартына Ивановича Тамби) Усть-Наровской народной милицией удостоверение от 2 августа 1917 года для проезда в Петроград. Источник: документ из архива А. А. Герасимовой



Рис. 13. Газетное объявление, поданное в марте 1938 года Тамарой Леонидовной Рюнз — дочерью Адели Мартыновны Рюне (урождённой Тамби; Адель — дочь моего прапрадеда М. И. Тамби). Речь в объявлении идёт о самой Тамаре, её муже — Борисе Ивановиче Джерелиевском и их сыне — будущем учёном и художнике Анатолии Борисовиче Джерелиевском. Источник: Вечерняя Москва. 1938. № 62. 17 марта. С. 4



Рис. 14. Уроженец города Нарва Санкт-Петербургской губернии Иван Мартынович Тамби (1876 — ок. 1919) — прапрадед автора настоящей статьи. Фотография сделана до 17 мая 1896 года в фотостудии Д. А. Гершуни в Санкт-Петербурге на Вознесенском проспекте, в доме 29. Источник: архив С. А. Тамби



Рис. 15. Уроженец города Нарва Санкт-Петербургской губернии Иван Мартынович Тамби (1876 — ок. 1919) — прапрадед автора настоящей статьи. Источник: архив С. А. Тамби



Рис. 16. Мария Эрастовна Тамби (Курбатова; 1878, Нарва — 1936, Ленинград) — супруга Ивана Мартыновича Тамби и прапрабабушка автора настоящей статьи. Источник: архив С. А. Тамби



Рис. 17. Ольга Ивановна Соболева-Тамби (1899, Нарва — 1996, Санкт-Петербург) — дочь прапрадеда автора этой статьи Ивана Мартыновича Тамби и его супруги Марии Эрастовны Тамби. Много сведений рассказала О. И. Тамби об истории моей ветви рода Тамби. Источник: архив С. А. Тамби



Рис. 18. **Анне (Анн) Юрьевна Орго (урождённая Тамби; Anne / Ann Orgo; neiuna Tambi; родилась 27.11.1855 г.).**
Источник: Geni.com



Рис. 19. **Тайма Юрьевна Метсанд (урождённая Тамби; Taima Metsand; neiuna Tambi; 26.04.1931, Нарва — 15.09.1988, остров Хийумаа) с подругами-пионерками.** Источник: Geni.com

Литература:

1. Предложение депутата Терраса // Ревельские известия. 1909. № 254. 04 нояб. С. 3.
2. Результаты выборов членов Государственной думы от Эстляндской губернии // Ревельские известия. 1907. № 236. 15 окт. С. 3.
3. Хагелберг Т. 41 000 эстонских фамилий // Молодёжь Эстонии. 1999. 09 сент. URL: <http://www.moles.ee/99/Oct/09/17-1.html> (дата обращения: 15.01.2025).
4. Eesti Kirjandusmuuseum. Eesti Rahvaluule Arhiiv. Käsikiri. H II 1, 37 (47). ERA-10319-34356-33203. Kogujad Mihkel Ostrov ja Oskar Kallas. Esitaja Mari Tambi.
5. Eesti Kirjandusmuuseum. ERA II 38, 659 (10). FO-14017-25397-35312. Käsikirjapala. Vaivara kihelkond, Perjatsi küla. Koguja: Rudolf Põldmäe. Esitaja: Jaan Tambi (1931).
6. Eesti Kirjandusmuuseum. ERA-16271-58352-73437. Eesti Rahvaluule Arhiiv. Säilik. Käsikiri.
7. Eesti Rahva Muuseum. ERM 15490. Käised. Marie Heibergi korjandus Vaivara kihelkond. Kogu muuseumisse jõudnud 10.07.1914. a. Esemuuseumile kinkinud L. Tambi, Vaivara kihelkonna Perjatsi külast.
8. Eesti Rahvusrhiiv. EAA.862.1.3294. Wider den Waiwaraschen Bauern Tamby Hanso Maddis und mehrere andern dasige Bauern welche eine im Walde gefundene russische Fuhre des Kostromaschen Bauers Alexey Fedorow bestohlen. 16.07.1820-01.12.1820.
9. Eesti Rahvusrhiiv. EAA.1230.1.10. EELK Vaivara kogudus. Lk. 162.
10. Eesti Rahvusrhiiv. EAA.1230.1.61. EELK Vaivara kogudus. Sünnimeetrika. Lk. 266.
11. Eesti Rahvusrhiiv. EAA.1230.2.2. EELK Vaivara kogudus. Sünni-, abielu-, surmameetrika ja andmed koguduse tegevuse kohta. 1764-1799.
12. Eesti Rahvusrhiiv. EAA.1646.3.15270. Akte in Sachen der Trakteurinhadersfrau Christine Tamby wider den Bauern Iwan Wujalkin wegen tätlicher und wörtlicher Beleidigung. 23 lk.
13. Eesti Rahvusrhiiv. EAA.1864.2.IV-3. Neljas hingerevisjon 1782. a. Virumaa. Iisaku, Jõhvi, Lügänuuse, Vaivara, Viru-Nigula kihelkond. Lk. 254.

14. Eesti Rahvusarhiiv. EAA.1864.2.VIII-120. Vaivara kihelkonna perekonnanimede panemise raamat, 1835.
15. Eesti Rahvusarhiiv. EAA.1864.2.X-177. Vaivara kihelkonna revisjonilehed ümberkirjutusandmetega. 1858–1900. a.
16. Eesti Rahvusarhiiv. EFA.706.0.338468.
17. Eesti Rahvusarhiiv. ERA.3138.1.1123. Kirjavahetus Vaivara valla piiride muutmise kohta. Vaivara valla elanike nimekiri. 06.10.1938. a. vallapiiride reform, elanike nimekirjad // Kirjavahetus. Administratiivosakond. Viru Maavalitsus. Elanike nimekirjad Eesti Vabariigi perioodist (1918–1940). 14.07.1938–30.01.1939.
18. Eesti reigilaulude andmebaas // Eesti Kirjandusmuuseum. URL: <https://www.folklore.ee/regilaul/andmebaas/?op=2&oid=1> (дата обращения: 03.04.2025).
19. Jõesaar A.-M. Kuni sõda kõik purustas. Vaivara ja Alutaguse valla majandus ja omavalitsus 1944. aastani. Ida-Virumaa, 2002. Lk. 7–8, 148, 225, 226.
20. Jõesaar A.-M., Vassiljeva L. Kuni sõda kõik purustas. Vaivara ja Alutaguse valla kultuurilugu 1944. aastani. Ida-Virumaa, 2001. Lk. 151, 136.
21. Karjakontrollring Peeterristile // Uus Alutaguse Teataja. 1935. № 1. 04 jaanuar. Lk. 1.
22. Maa annab õige elumõtte // Virumaa Teataja. 1937. № 147. 20 dets. Lk. 4.
23. Mustanina // «Eesti kohanimeraamatu» veebiversioon. URL: <https://arhiiv.eki.ee/dict/knr/index.cgi?Q=mustanina&F=M&C06=ru> (дата обращения: 04.03.2025).
24. Orav V. Narva-Jõesuu kodu-uuriija pilguga. Tallinn, 1993. Lk. 93–94.
25. Orav V. Vaivara kodu-uuriija pilguga. Tallinn, 1998. Lk. 44–47, 100–101, 174.
26. Raudsoo M. Kodu-uuriija Virve Orava elu ja looming. Iisaku, Iisaku Kihelkonna Muuseum: Vali Press, 2022. Lk. 118.
27. Sinimäe alevik // Vaivara vald. URL: <http://www.vaivara.ee/img/image/failid/sinim%C3%A4e-alevik/Sinim%C3%A4e%20alevik.htm> (дата обращения: 04.05.2025).
28. Vaivara kultuurisajand 1910–2010: killukesi Vaivara valla kultuurielust / [koost. S. Udam ja K. Kiiver]. Vaivara: Vaivara Sinimägede Sihtasutus, 2010. Lk. 4.
29. Vaivara valla talupojad taastavad külvipinda // Viru Sõna: Lääne-Virumaa ajaleht. 1948. № 123. 23 okt. Lk. 3.

Молодой ученый

Международный научный журнал

№ 36 (587) / 2025

Выпускающий редактор Г. А. Письменная
Ответственные редакторы Е. И. Осянина, О. А. Шульга, З. А. Огурцова
Художник Е. А. Шишков
Подготовка оригинал-макета П. Я. Бурьянов, М. В. Голубцов, О. В. Майер

За достоверность сведений, изложенных в статьях, ответственность несут авторы.
Мнение редакции может не совпадать с мнением авторов материалов.
При перепечатке ссылка на журнал обязательна.
Материалы публикуются в авторской редакции.

Журнал размещается и индексируется на портале eLIBRARY.RU, на момент выхода номера в свет журнал не входит в РИНЦ.

Свидетельство о регистрации СМИ ПИ № ФС77-38059 от 11 ноября 2009 г., выдано Федеральной службой по надзору в сфере связи, информационных технологий и массовых коммуникаций (Роскомнадзор).

ISSN-L 2072-0297

ISSN 2077-8295 (Online)

Учредитель и издатель: ООО «Издательство Молодой ученый». 420029, Республика Татарстан, г. Казань, ул. Академика Кирпичникова, д. 25.

Номер подписан в печать 17.09.2025. Дата выхода в свет: 24.09.2025.

Формат 60×90/8. Тираж 500 экз. Цена свободная.

Почтовый адрес редакции: 420140, Республика Татарстан, г. Казань, ул. Юлиуса Фучика, д. 94А, а/я 121.

Фактический адрес редакции: 420029, Республика Татарстан, г. Казань, ул. Академика Кирпичникова, д. 25.

E-mail: info@moluch.ru; <https://moluch.ru/>

Отпечатано в типографии издательства «Молодой ученый», 420029, Республика Татарстан, г. Казань, ул. Академика Кирпичникова, д. 25.